

**ROMÂNIA**  
**JUDEȚUL TULCEA**  
**COMUNA JURILOVCA**

**Primar,**

**PROIECT DE HOTARÂRE nr. 55 din 28.06.2023**  
**privind atesarea inventarului bunurilor care alcătuiesc domeniul public al**  
**comunei Jurilovca, județul Tulcea**

Consiliul local al comunei Jurilovca, județul Tulcea, întrunit în ședință ordinară din data de, legal constituită;

Având în vedere:

- Referatul de aprobare nr. 5288 din 28.06.2023 al Primarului comunei Jurilovca
- Raportul nr. 5287 din 28.06.2023 al comisiei speciale de inventariere numită prin Dispoziția nr. 296 din 19.12.2022 a Primarului comunei Jurilovca;
- Raportul de specialitate nr. 5289 din 28.06.2023 al secretarului general;
- Declarația Secretarului general al Unității Administrativ Teritoriale comuna Jurilovca, județul Tulcea, nr 5286 din 28.06.2023, potrivit art.289, alin (6) din O.U.G nr.57/2019 privind Codul administrativ, cu modificările și completările ulterioare;
- Prevederile art.289, alin (2)-(5) și art. 607 alin (4) din OUG nr.57/2019 privind Codul administrativ, cu modificările și completările ulterioare;
- Anexă nr. 28 – "Inventarul bunurilor care aparțin domeniului public al comunei Jurilovca, la Hotărârea Guvernului nr. 1360/2001 privind atestarea domeniului public a județului Tulcea, precum și al municipiului Tulcea, al orașelor și comunelor din județul Tulcea, cu modificările și completările ulterioare;
- Hotărârea Consiliului Local nr. 27/2001 privind Inventarul bunurilor ce aparțin domeniului public al comunei Jurilovca"
- Hotărârea Guvernului nr. 392/2020 privind aprobarea Normelor tehnice pentru întocmirea inventarului bunurilor care alcătuiesc domeniul public și privat al comunelor, al orașelor, al municipiilor și al județelor
- Avizul comisiilor de specialitate ale Consiliului local Jurilovca;

In temeiul dispozitiilor art 129 alin. (2) lit c), si alin. (6), art. 139 alin. (1) si (3) lit. g), art 196 alin. (1) lit. a), art 289 alin. (5) si art 607 alin (4), din Ordonanta de urgenta a Guvernului nr. 57/2019 privind Codul administrativ, cu modificările si completările ulterioare

### **h o t ă r ă ș t e:**

**Art.1.** - Inventarul bunurilor care aparțin domeniului public al comunei Jurilovca, însușit prin Hotarirea Consiliului local nr. 27/10.07.2001, cu modificările și completările ulterioare și atestat potrivit Anexei nr. 28- "Inventarul bunurilor care aparțin domeniului public al comunei Jurilovca" la Hotărârea Guvernului nr.1360/2001 privind atestarea domeniului public al județului Tulcea, precum și al municipiului Tulcea, al orașelor și comunelor din județul Tulcea, la Secțiunea I "Bunuri imobile" se modifică și se completează, după cum urmează:

- a. Se abrogă pozițiile nr: (3), (9), (14), (25), (38), (39), (49), (60), (61), (62), (65), (71), (72),
- b. Se modifică după cum urmează:

• **Pozitia nr. 1 (Monitorul Oficial 2001) – Primăria Comunei Jurilovca:**

- Coloana 1 va avea următorul cuprins: "1.6.2."

- Coloana 3 va avea următorul cuprins: Teren aferent Sediului Primăriei Jurilovca - Teren situat în intravilanul localității Jurilovca, str. 1 Mai, nr. 2, aflat în Tarla 32, Parcela 2226, nr. cadastral 35236, cu destinația curții construcției, în suprafață de 820 mp, având ca vecinătăți: N - proprietate particulară; S - DJ 222 (str. 1 Mai); E - DJ 222 (str. 6 Martie); V - proprietate particulară, pe care se identifică:

Sediul Primăriei Jurilovca - C1 cu următoarele elemente de identificare: Clădire C1 situată în intravilanul localității Jurilovca, str.1 Mai, nr.2, având destinația construcției administrative și social culturale, suprafață construită la sol/desfășurată=242 mp, regim de înălțime P.

Anexă - C2 Sediul Primăriei cu următoarele elemente de identificare: Clădire C2 situată în intravilanul localității Jurilovca, str.1 Mai, nr.2, având destinația construcției anexă, suprafață construită la sol/desfășurată = 146 mp, regim de înălțime P.

Grup Sanitar - C3 Sediul Primăriei cu următoarele elemente de identificare: Clădire C3 situată în intravilanul localității Jurilovca, str. 1 Mai, nr.2, având destinația construcției anexă, suprafață construită la sol/desfășurată = 15 mp, regim de înălțime P.

Sală de Sedințe - C4 Sediul Primăriei cu următoarele elemente de identificare: Clădire C4 situată în intravilanul localității Jurilovca, str.1 Mai, nr.2, având destinația construcției administrative și social culturale, suprafață construită la sol/desfășurată = 86 mp, regim de înălțime P.

- Coloana 4 va avea următorul cuprins: – 1905;
- Coloana 5 va avea următorul cuprins: 137,23;
- Coloana 6 va avea următorul cuprins: Hotărârea Consiliului Local nr.29/18.08.1999; CF nr.35236 Jurilovca.

• **Poziția nr. 2 (Monitorul Oficial 2001) – Cămin Cultural Jurilovca:**

- Coloana 1 va avea următorul cuprins: “1.6.2.”
- Coloana 3 va avea următorul cuprins: Teren aferent Cămin Cultural Jurilovca - Teren situat în intravilanul localității Jurilovca, str. 1 Mai, nr. 3, aflat în Tarla 31, Parcela 2201, nr. cadastral 31462, cu destinația curții construcției, în suprafață de 1688 mp, având ca vecinătăți: N - DJ 222 (str. 1 Mai); S - proprietate particulară; E - proprietate particulară; V - grădiniță, pe care se identifică:

Cămin Cultural Jurilovca - C1 cu următoarele elemente de identificare: Clădire C1 situată în intravilanul localității Jurilovca, str. 1 Mai, nr.3, având destinația construcției administrative și social culturale, suprafață construită la sol = 646 mp, suprafață desfășurată = 1292 mp, regim de înălțime P + 1.

Grup sanitar - C2 Cămin Cultural Jurilovca cu următoarele elemente de identificare: Clădire C2, situată în intravilanul localității Jurilovca, str. 1 Mai, nr.3, cu destinația construcției anexă, suprafață construită la sol/desfășurată = 18 mp.

Garaj - C3 Cămin Cultural Jurilovca cu următoarele elemente de identificare: Clădire C3, situată în intravilanul localității Jurilovca, str. 1 Mai, nr.3, având destinația construcției anexă, suprafață construită la sol/desfășurată = 37 mp.

Clădire Centrală Termică - C4 Cămin Cultural Jurilovca cu următoarele elemente de identificare: Clădire C4, situată în intravilanul localității Jurilovca, str. 1 Mai, nr.3, având destinația construcției industriale și edilitare, suprafață construită la sol/desfășurată = 25 mp.

- Coloana 4 va avea următorul cuprins: – 1970/ 2018;
- Coloana 5 va avea următorul cuprins: 1449.63;
- Coloana 6 va avea următorul cuprins: Autorizație de construire nr. 9/23.07.2014; Proces-verbal de recepție nr. 599/26.01.2018; CF nr. 31462 Jurilovca.

• **Poziția nr. 4 (Monitorul Oficial 2001) – Grădinița Jurilovca:**

- Coloana 1 va avea următorul cuprins: “1.6.2.”

- Coloana 3 va avea următorul cuprins: Teren aferent Grădinița Jurilovca - Teren situat în intravilanul localității Jurilovca, str. 1 Mai, nr. 5, aflat în Tarla 31, Parcela 2204, nr. cadastral 33262, cu destinația curții construcții, în suprafață de 1172 mp, având ca vecinătăți: N - DJ 222 (str. 1 Mai); S - proprietate particulară; E – Cămin Cultural Jurilovca; V - drum stradal, pe care se identifică:

Grădinița Jurilovca - C1 cu următoarele elemente de identificare: Clădire C1, situată în intravilanul localității Jurilovca, str. 1 Mai, nr.5, având destinația construcții administrative și social culturale, suprafață construită la sol/desfășurată = 400 mp, regim de înălțime P.

Grup Sanitar - C2 Grădinița Jurilovca cu următoarele elemente de identificare: Clădire C2, situată în intravilanul localității Jurilovca, str. 1 Mai, nr.5, având destinația construcții anexă, suprafață construită la sol/desfășurată = 17 mp.

- Coloana 4 va avea următorul cuprins: – 1908/ 2020;

- Coloana 5 va avea următorul cuprins: 1518,8;

- Coloana 6 va avea următorul cuprins: Legea nr.1/2011, art 112 alin. (2) și alin. (6); Ordinul Ministerului Educației Naționale nr.5819/2016; Autorizație de construire nr. 24/04.10.2018; Proces-verbal de recepție nr. 144/10.01.2020; CF nr. 33262 Jurilovca.

• **Poziția nr. 5 (Monitorul Oficial 2001) – Atelier Școală plus Sală Sport:**

- Coloana 1 va avea următorul cuprins: “1.6.2.”

- Coloana 2 va avea următorul cuprins: Centru Comunitar de Servicii Integrate;

- Coloana 3 va avea următorul cuprins: Teren aferent Centru Comunitar de Servicii Integrate - Teren situat în intravilanul localității Jurilovca, str. 6 Martie, nr. 27, aflat în Tarla 21, Parcela 1105, nr. cadastral 36076, cu destinația curții construcții, în suprafață de 2128 mp, având ca vecinătăți: N - drum stradal, S - proprietăți particulare; E - Dj222(str.6 Martie); V - proprietate particulară, pe care se identifică:

Centru Comunitar de Servicii Integrate - C1 cu următoarele elemente de identificare: Clădire, situată în intravilanul localității Jurilovca, str. 6 Martie, nr.27, având destinația construcții administrative și social culturale, suprafață construită la sol/desfășurată = 237 mp, regim de înălțime P.

Atelier Mecanic - C2 Centru comunitar de servicii integrate cu următoarele elemente de identificare: Clădire C2, situată în intravilanul localității Jurilovca, str. 6 Martie, nr.27, având destinația construcției anexă, suprafață construită la sol/desfășurată = 131 mp, regim de înălțime P.

Atelier Mecanic - C3 Centru comunitar de servicii integrate cu următoarele elemente de identificare: Clădire C3, situată în intravilanul localității Jurilovca, str. 6 Martie, nr.27, având destinația construcției anexă, suprafață construită la sol/desfășurată = 86 mp, regim de înălțime P.

- Coloana 4 va avea următorul cuprins: – 1963;
- Coloana 5 va avea următorul cuprins: 1010,97;
- Coloana 6 va avea următorul cuprins: Legea nr.1/2011, art 112 alin. (2) și alin. (6); Ordinul Ministerului Educației Naționale nr.5819/2016; Hotărârea Consiliu Local nr.124/30.10.2019; Hotărârea Consiliului Local nr. 40/28.05.2010; Proces-verbal de recepție nr. 1/24.03.2022; Autorizație de construire nr. 4/11.03.2021; CF nr. 36076 Jurilovca.

• **Poziția nr. 6 (Monitorul Oficial 2001) – Școala Generală Jurilovca:**

- Coloana 1 va avea următorul cuprins: “1.6.2.”
- Coloana 3 va avea următorul cuprins: Teren aferent Școala Generală Jurilovca - Teren situat în intravilanul localității Jurilovca, str. 6 Martie, nr. 29, comuna Jurilovca, județul Tulcea, aflat în Tarla 15, Parcela 833, nr. cadastral 32028, cu suprafață totală de 2278 mp, având ca vecinătăți: N - proprietate particulară; S - drum stradal; E – parc ; V – Sală de sport, pe care se identifică:

Școala Generală Jurilovca - C1 cu următoarele elemente de identificare: Clădire C1, situată în intravilanul localității Jurilovca, str. 6 Martie, nr.29, având destinația construcției administrative și social culturale, suprafață construită la sol = 851 mp și suprafață desfășurată = 1615 mp, regim de înălțime P + 1.

Grup Sanitar - C3 Școala Generală Jurilovca cu următoarele elemente de identificare: Clădire C3 situată în intravilanul localității Jurilovca, str. 6 Martie, nr.29, având destinația construcției anexă, suprafață construită la sol/desfășurată = 51 mp, regim de înălțime P.

Hol Intrare - C4 Școala Generală Jurilovca cu următoarele elemente de identificare: Clădire C4, situată în intravilanul localității Jurilovca, str. 6 Martie, nr.29, având destinația construcției anexă, suprafață construită la sol/desfășurată = 20 mp, regim de înălțime P.

- Coloana 4 va avea următorul cuprins: – 1908;
- Coloana 5 va avea următorul cuprins: 3249,35;

- Coloana 6 va avea următorul cuprins: Act Notarial nr. 206/09.03.2016; Autorizație de construire nr. 10/09.04.2020; Proces-verbal de recepție nr. 9114/08.12.2022; CF nr. 32028 Jurilovca.

• **Poziția nr. 7 (Monitorul Oficial 2001) – Stație epurare:**

- Coloana 1 va avea următorul cuprins: “1.8.12.”

- Coloana 2 va avea următorul cuprins: Sistem public de canalizare (Sat Jurilovca și Sat Sălcioara);

- Coloana 3 va avea următorul cuprins:

Teren aferent stație epurare Jurilovca - Teren situat în intravilanul localității Jurilovca, strada Razelm, nr. 62, aflat în Tarla 52, Parcela 3621/2, nr. cadastral 36077, cu destinația curți construcții, în suprafață de 6721 mp, având ca vecinătăți: N – drum stradal, S – nr. cadastral 37591, E – nr. cad. 37591, V – proprietăți particulare, pe care se identifică:

Stație epurare - Jurilovca – C1 cu următoarele elemente de identificare: Clădire C1 situată în intravilanul localității Jurilovca, str. Razelm, nr. 62, având destinația construcții industriale și edilitare, suprafață construită la sol/desfășurată = 75 mp, regim de înălțime P.

1. Grătar manual - 1 buc
2. Electropompă submersibilă de nisip  $Q=22.5 \text{ m}^3/\text{h}$  și  $H=3,5 \text{ m}$
3. Mixer pentru omogenizare- 1 buc.
4. Pompă submersibilă pentru apă uzată, 1+1 buc
5. Debitmetru electromagnetic - 1 buc.
6. Bloc compact de epurare mecano-biologică - 1 buc.
7. Unitate de dezinfecție cu ultraviolete - 1 buc.
8. Tablou de comandă și automatizare - 1 buc
9. Pompă submersibilă de nămol - 1 buc
10. Mixer electromecanic - 1 buc
11. Unitate de deshidratre namol  $Q=36 \text{ kg/zi}$  - 1 buc

Tanc Rezervor - C2 Stație epurare - Jurilovca cu următoarele elemente de identificare:Clădire C2 situată în intravilanul localității Jurilovca, str. Razelm, nr. 62, având destinația construcții industriale și edilitare, suprafață construită la sol/desfășurată = 62 mp, regim de înălțime P.

Bazin Clorinare - C3 Stație epurare - Jurilovca cu următoarele elemente de identificare: Clădire C3 situată în intravilanul localității Jurilovca, str. Razelm, nr. 62, având destinația construcției industriale și edilitare, suprafață construită la sol/desfășurată = 302 mp, regim de înălțime P.

Dotări, utilaje : pompe, decanter, separator, pompă nămol, mixer, platformă uscare nămol, canal colector, aparat clorinat apa, sistem PC, Conductă/rețea canalizare 10048 ml, Conductă canalizare 6690 ml.

SP1 - Jurilovca - SP1 Q= 1.0 1/sec, H= 10 m, randament 65%

SP2 - Jurilovca - SP2 Q= 3.0 1/sec, H= 10 m, randament 65%

SP3 - Jurilovca - SP3 Q= 1.0 1/sec, H= 7 m, randament 65%

SP4 - Jurilovca - SP4 Q= 1.5 1/sec, H= 10 m, randament 65%

SP5 - Jurilovca - SP5 Q= 1.0 1/sec, H= 7 m, randament 65%

Teren aferent stație epurare Sălcioara - Teren situat în intravilanul localității Sălcioara, str. Dr 233, nr. Km 0,5, aflat în Tarla 33, Parcela 232/1, cu destinația curți construcției, în suprafață de 900 mp, având ca vecinătăți: N – teren proprietate Comuna Jurilovca, S – teren proprietate Comuna Jurilovca, E – teren proprietate Comuna Jurilovca, V – drum, pe care se identifică:

Platforma containere Sălcioara - C1 Stație epurare Sălcioara cu următoarele elemente de identificare: Clădire C1 situată în intravilanul localității Sălcioara, str. Dr 233, nr. Km 0,5, având destinația construcției industriale și edilitare, suprafață construită la sol/desfășurată = 107 mp, regim de înălțime P.

Bazin omogenizare și nămol – C2 Stație epurare Sălcioara cu următoarele elemente de identificare: Clădire C2 situată în intravilanul localității Sălcioara, str. Dr 233, nr. Km 0,5, având destinația construcției industriale și edilitare, suprafață construită la sol/desfășurată = 45 mp, regim de înălțime P.

Cămin grătar automat – C3 Stație epurare Sălcioara cu următoarele elemente de identificare: Clădire C3 situată în intravilanul localității Sălcioara, str. Dr 233, nr. Km 0,5, având destinația construcției industriale și edilitare, suprafață construită la sol/desfășurată = 7 mp, regim de înălțime P.

Bazin nisip – C4 Stație epurare Sălcioara cu următoarele elemente de identificare: Clădire C4 situată în intravilanul localității Sălcioara, str. Dr 233, nr. Km 0,5, având destinația construcției industriale și edilitare, suprafață construită la sol/desfășurată = 4 mp, regim de înălțime P.

Platformă sac namol – C5 Stație epurare Sălcioara cu următoarele elemente de identificare: Clădire C5 situată în intravilanul localității Sălcioara, str. Dr 233, nr. Km 0,5, având destinația

construcții industriale și edilitare, suprafață construită la sol/desfășurată = 10 mp, regim de înălțime P.

Stație pompare – C6 Stație epurare Sălcioara cu următoarele elemente de identificare: Clădire C1 situată în intravilanul localității Sălcioara, str. Dr 233, nr. Km 0,5, având destinația construcții industriale și edilitare, suprafață construită la sol/desfășurată = 6 mp, regim de înălțime P.

Stație pompare – C4 Stație epurare Sălcioara cu următoarele elemente de identificare: Clădire C4 situată în intravilanul localității Sălcioara, str. Dr 233, nr. Km 0,5, având destinația construcții industriale și edilitare, suprafață construită la sol/desfășurată = 38 mp, regim de înălțime P.

SP1 - Sălcioara - SP1 Q= 2,5 l/sec, H= 12 m,

SP2 - Jurilovca - SP2 Q= 4,5 l/sec, H= 12 m.

- Coloana 4 va avea următorul cuprins: – 1996; 1995; 2004; 2008; 2018; 2021; 2022;
- Coloana 5 va avea următorul cuprins: 2615.46;
- Coloana 6 va avea următorul cuprins: Hotărârea Consiliului Local nr. 40/28.05.2010; Hotărârea Consiliului Local nr.124/30.10.2019; Autorizație de construire nr. 12/17.11.2003; Proces-verbal de recepție finală nr.1624/14.04.2009; Autorizație de construire nr. 5/06.05.2019; Proces-verbal de recepție nr.8443/12.10.2022; Autorizație de construire nr. 30/20.12.2016; Proces-verbal de recepție nr.3798/25.05.2020; Proces-verbal de predare-primire nr. 3829/01.04.2021; CF nr. 33282 Jurilovca; CF nr. 36077 Jurilovca.

• **Poziția nr. 8 (Monitorul Oficial 2001) – Cimitir Jurilovca:**

- Coloana 1 va avea următorul cuprins: “1.6.2.”
- Coloana 2 va avea următorul cuprins: Cimitir Ortodox de Rit Vechi Jurilovca;
- Coloana 3 va avea următorul cuprins: - Teren situat în intravilanul localității Jurilovca, str. Vânătorilor, nr. 10A, aflat în Tarla 40, Parcela 2868, nr. cadastral 36076, în suprafață de 15846 mp, având ca vecinătăți: N - drum stradal; S - drum stradal; E - proprietate particulară; V - drum stradal, pe care se identifică:

Clădire Anexă - C1 aferent Cimitir Jurilovca cu următoarele elemente de identificare: Clădire C1 situată în intravilanul localității Jurilovca, comuna Jurilovca, județul Tulcea, având destinația construcții anexă, suprafață construită la sol/desfășurată = 48 mp, regim de înălțime P.

- Coloana 4 va avea următorul cuprins: – 2019;
- Coloana 5 va avea următorul cuprins: 1292,49;



- Coloana 6 va avea următorul cuprins: Hotărârea Consiliului Local nr.112/30.09.2019; Hotărârea Consiliului Local nr. 40/2010; CF nr. 36078 Jurilovca.

• **Poziția nr. 10 (Monitorul Oficial 2001) – Piata veche:**

- Coloana 1 va avea următorul cuprins: “-”

- Coloana 2 va avea următorul cuprins: Cale de acces;

- Coloana 3 va avea următorul cuprins: Teren din balast situat în intravilanul localității Jurilovca, având categoria de folosință curți construcții, Tarla 37, Parcela 2641/1, nr. cadastral 35968, în suprafață de 149 mp, având ca vecinătăți: N-proprietate particulară, S-drum stradal, E – nr. cad.33166, V- nr. cad.35969.

- Coloana 4 va avea următorul cuprins: – 2019;

- Coloana 5 va avea următorul cuprins: 13,24;

- Coloana 6 va avea următorul cuprins: Ordonanța de Guvern nr. 43/1997, art. 8 alin. 1 și art. 2 alin 3; Act Notarial Dezmembrare nr. 1526/05.08.2019; CF nr. 35968 Jurilovca.

• **Poziția nr. 11 (Monitorul Oficial 2001) – Stadion Jurilovca:**

- Coloana 1 va avea următorul cuprins: “1.6.2.”

- Coloana 2 va avea următorul cuprins: Teren de fotbal;

- Coloana 3 va avea următorul cuprins: - Teren situat în intravilanul localității Jurilovca, str. Zimbrului, nr. 8, aflat în Tarla 3, Parcela 71/1, 71, nr. cadastral 33190, cu destinația curți construcții, în suprafață de 9007 mp, având ca vecinătăți: N - proprietate particulară; S - drum stradal; E - proprietate particulară; V - proprietate particulară, pe care se identifică:

Vestiar - C1, aferent teren de fotbal Jurilovca cu următoarele elemente de identificare: Clădire C1 situată în intravilanul localității Jurilovca, str. Zimbrului, nr.8, având destinația construcții administrative și social culturale, suprafața construită la sol/desfășurată = 124 mp, regim de înălțime P.

- Coloana 4 va avea următorul cuprins: – 1970/ 2019;

- Coloana 5 va avea următorul cuprins: 891.83;

- Coloana 6 va avea următorul cuprins: Autorizație de construire nr. 20/04.10.2018; Proces-verbal de recepție nr. 7715/11.09.2019; CF nr.33190 Jurilovca.

• **Poziția nr. 13 (Monitorul Oficial 2001) – Monumentul Eroilor:**

- Coloana 1 va avea următorul cuprins: “1.6.2”

- Coloana 2 va avea următorul cuprins: Monumentul Eroilor și Troiță;
- Coloana 3 va avea următorul cuprins: - Teren situat în intravilanul localității Jurilovca, strada 1 Mai, situat în Tarla 31, Parcela 2200/1, nr. cadastral 38729, având categoria de folosință curți construcții, în suprafață de 86 mp, având ca vecinătăți, la N - DJ 222 (str. 1 Mai), S - proprietăți particulare, E - drum stradal, V – proprietăți particulare, pe care se identifică:

Monument - C1 cu următoarele elemente de identificare: Clădire C1 situată în localitatea Jurilovca, strada 1 Mai, având destinația construcții administrative și social culturale, suprafață construită la sol/desfășurată = 3 mp.

Troița - C2 cu următoarele elemente de identificare: Clădire C2 situată în localitatea Jurilovca, strada 1 Mai, având destinația construcții administrative și social culturale, suprafață construită la sol/desfășurată = 6 mp.

- Coloana 4 va avea următorul cuprins: – 2001;
- Coloana 5 va avea următorul cuprins: 10.91;
- Coloana 6 va avea următorul cuprins: Hotărârea Consiliului Local nr. 123/31.08.2020; Hotărârea Consiliului Local nr. 40/28.05.2010; CF nr. 38729 Jurilovca.

- **Poziția nr. 26 (Monitorul Oficial 2001) – Școala Generală:**

- Coloana 1 va avea următorul cuprins: “1.6.2.”
- Coloana 2 va avea următorul cuprins: Școala Generală Vișina;
- Coloana 3 va avea următorul cuprins: Teren aferent Școala Generală Vișina - Teren situat în intravilanul localității Vișina, str. Școlii, nr. 2, aflat în Tarla 9, Parcela 417, 418, 421, 425, nr. cadastral 31185, cu destinația curți construcții, în suprafață totală de 4774 mp, din care: curți – construcții – 2552 mp situat în T 9, P 417; arabil – 1078 mp, T 9, P 418; arabil în suprafață de 288 mp, situat în T 9, P 421 și arabil în suprafață de 856 mp, situat în T 9, P 425, având ca vecinătăți: N - proprietate particulară; S - parc; E - proprietate particulară; V - drum stradal, pe care se identifică:

Școala Generală Vișina - C1 cu următoarele elemente de identificare: Clădire C1 situată în intravilanul localității Vișina, str. Școlii, nr.2, având destinația construcții administrative și social culturale, suprafață construită la sol/desfășurată = 666 mp, regim de înălțime P.

Locuinta Profesori - C2 cu următoarele elemente de identificare: Clădire C2 situată în intravilanul localității Vișina, str. Școlii, nr.2, având destinația construcții de locuință, suprafață construită la sol/desfășurată =149 mp, regim de înălțime P.

Grup Sanitar – C3 cu următoarele elemente de identificare: Clădire C3 situată în intravilanul localității Vișina, str. Școlii, nr.2, suprafață construită la sol/desfășurată = 10 mp, regim de înălțime P.

- Coloana 4 va avea următorul cuprins: – 1902;
- Coloana 5 va avea următorul cuprins: 2384,25;
- Coloana 6 va avea următorul cuprins: Legea nr.1/2011, art 112 alin. (2) și alin. (6); Ordinul Ministerului Educației Naționale nr.5819/2016; Act de Dezmembrare Parcelare nr.1552/07.08.2009; Autorizație de construire nr. 21/04.10.2018; Proces-verbal de recepție nr. 7536/22.09.2020; CF nr.31185 Jurilovca.

• **Poziția nr. 27 (Monitorul Oficial 2001) – Cămin Cultural:**

- Coloana 1 va avea următorul cuprins: “1.6.2.”
- Coloana 2 va avea următorul cuprins: Cămin Cultural Vișina;
- Coloana 3 va avea următorul cuprins: Teren aferent Cămin Cultural Vișina - Teren situat în intravilanul localității Vișina, str. Victoriei, nr. 32, aflat în Tarla 9, Parcela 426, nr. cadastral 31485, cu destinația curții construcții, în suprafață de 2154 mp, având ca vecinătăți: N - proprietate particulară; S - DJ 222 (str. Victoriei); E - proprietate particulară; V - proprietate particulară, pe care se identifică:

Cămin Cultural - C1 cu următoarele elemente de identificare: Clădire C1 situată în intravilanul localității Vișina, str. Victoriei, nr.32, având destinația construcții administrative și social culturale, suprafață construită la sol = 444 mp, suprafață desfășurată = 578 mp, regim de înălțime P+1.

Magazie – C4 cu următoarele elemente de identificare: Clădire C4, situată în intravilanul localității Vișina, str. Victoriei, nr. 32, având destinația construcții anexă, suprafață construită la sol = 34 mp, regim de înălțime P.

Foișor din lemn - C5 cu următoarele elemente de identificare: Clădire C5, situată în intravilanul localității Vișina, str. Victoriei, nr. 32, având destinația construcții anexă, suprafața construită la sol = 32 mp, regim de înălțime P.

Monument – C6 cu următoarele elemente de identificare: Clădire C6, situată în intravilanul localității Vișina, str. Victoriei, nr. 32, având destinația construcții administrative și sociale culturale, suprafață construită la sol = 10 mp.

- Coloana 4 va avea următorul cuprins: – 1962/ 2019;
- Coloana 5 va avea următorul cuprins: 1637.11;

- Coloana 6 va avea următorul cuprins: Autorizație de construire nr. 3/15.03.2017; Proces-verbal de recepție nr. 10807/20.12.2019; CF nr.31485 Jurilovca.

• **Pozitia nr. 28 (Monitorul Oficial 2001) – Cimitir:**

- Coloana 1 va avea următorul cuprins: “1.6.2.”

- Coloana 2 va avea următorul cuprins: Cimitir Ortodox - Vișina;

- Coloana 3 va avea următorul cuprins: Teren situat în intravilanul localității Vișina, str. Victoriei, nr. 64, aflat în Tarla 74, Parcela 518, nr. cadastral 36912, cu destinația curții construcții, în suprafață de 18013 mp, având ca vecinătăți: N - proprietate particulară; S - proprietate particulară; E - proprietate particulară; V - proprietate particulară.

- Coloana 4 va avea următorul cuprins: – 1996;

- Coloana 5 va avea următorul cuprins: 1138,24;

- Coloana 6 va avea următorul cuprins: Hotărârea Consiliului Local nr. 112/30.09.2019; CF nr. 36912 Jurilovca.

• **Pozitia nr. 29 (Monitorul Oficial 2001) – Construcții pentru alimentare cu apă:**

- Coloana 1 va avea următorul cuprins: “1.8.6.”

- Coloana 2 va avea următorul cuprins: Sistem public de alimentare cu apă – comuna Jurilovca;

- Coloana 3 va avea următorul cuprins:

**Rețea alimentare Apă Jurilovca**

Conductă aducțiune Jurilovca - 7710 m1 conductă PEID

Rețea distribuție alimentare cu apă Jurilovca - Conductă PEID=16500 ml; AZURULUI 35214; AZURULUI 35221; BELȘUGULUI 31812; BERZEI 39110; CODRULUI 35223; CODRULUI 39193; DOLOȘMAN 31814; DRANOV 39218; DUMBRAVEI 31818; DUMBRAVEI 31822; DUMBRAVEI 31819; GOLOVIȚA 39212; GOLOVIȚA 35218;GOLOVIȚA 35217; HERACLEEA 35255; HERACLEEA 39203; HERACLEEA 39206;ISTRIA 35219; ISTRIA 39169; ISTRIA 35210; ISTRIA 35216; ISTRIA 39184; IZVOARELOR 39195; PĂCII 39163; PĂCII 39207; PĂCII 39197; PĂCII 39174; PANDURILOR 31816; PANDURILOR 31817; PORTULUI 39200; POȘTEI 39214; POȘTEI 35198; PERIȘOR 35224; PESCARILOR 35211; PESCARILOR 31820; RAZELM 39190; RAZELM 35202;; RAZELM 39194; RĂȘĂRITULUI 35220; SMEICA 39216; STEJARULUI 35215; STEJARULUI 39192; STEJARULUI 39185; VÎNĂTORILOR 35201; VÎNĂTORILOR 35208; VÎNĂTORILOR 39204; VÎNĂTORILOR 35206; VÎNĂTORILOR 35204; VÎNĂTORILOR 39213; VÎNĂTORILOR 35207; VETERANILOR 39208; VIȘINA 39176; VULTURULUI 39210; VULTURULUI 37536; VIILOR 39198; VIILOR 35222; VIILOR 39209; ZIMBRULUI 35203; ZIMBRULUI 35205; ZIMBRULUI 39191; ZORILOR 31813; ZORILOR 31821;

Cămine apometru Jurilovca - 1200 buc, din PVC și dotate cu apometru

CF 37702

Teren Construcții Alimentare cu Apă Potabilă - Jurilovca - Teren situat în extravilanul localității Jurilovca , aflat în Tarla 67, Parcela 496/2, nr. cadastral 37702, cu destinația curții construcții, în suprafață de 3705 mp, având ca vecinătăți: N – proprietate particulară, S- proprietăți particulare, E – proprietăți particulare, V – drum, pe care se identifică:

Stație de Pompare cu Hidrofor – Jurilovca - C1 - situat în extravilanul localității Jurilovca, cu destinația construcții industriale și edilitare, suprafață construită la sol/desfășurată = 138 mp

Rezervor subteran din beton armat cu o capacitate de 300 mc - C2 - situat în extravilanul localității Jurilovca, cu destinația construcții industriale și edilitare, suprafață construită la sol/desfășurată = 97 mp.

Rezervor subteran din beton armat cu o capacitate de 500 mc - C3 - situat în extravilanul localității Jurilovca, cu destinația construcții industriale și edilitare, suprafață construită la sol/desfășurată = 274 mp.

Cămin Vane - Clădire C4 situată în extravilanul localității Jurilovca, având destinația construcții industriale și edilitare, suprafață construită la sol/desfășurată = 8 mp.

Grup Sanitar - Clădire C5 situată în extravilanul localității Jurilovca, având destinația construcții anexă, suprafață construită la sol/desfășurată = 3 mp, regim de înălțime P.

F1 - Puț forat Jurilovca - Electropompa Grundfos : P 11kw, H= 50m. 380 V/50 Hz, I= 25.5 A, Q= 54,6 mc/h

F2 - Puț forat Jurilovca - Electropompa Grundfos : P 9.2 kw, H= 72 m, Q= 20 mc/h

F3 - Puț forat Jurilovca - Electropompa Grundfos : P 7.5 kw, H= 72 m, Q= 20 mc/h

F4 - Puț forat Jurilovca - Electropompa Grundfos : P 7.5 kw, H= 72 m, Q= 20 mc/h

F5 - Puț forat Jurilovca - Electropompa Grundfos : P 7.5 kw, H= 72 m, Q= 20 mc/h

F6 - Puț forat Jurilovca - Electropompa Grundfos : P 7.5 kw, H= 72 m, Q= 20 mc/h

### Rețea alimentare Apă Sălcioara

CF 39291

Teren aferent Stație clorinare - Sălcioara - Teren situat în intravilanul localității Sălcioara, aflat în Tarla 36, Parcela 251, nr. cadastral 39291, cu destinația curții construcții, în suprafață de 2695 mp, având ca vecinătăți: N – drum, S – teren proprietate Comuna Jurilovca, E - teren proprietate Comuna Jurilovca, V - teren proprietate Comuna Jurilovca, pe care se identifică:

Stație clorinare - Sălcioara - Construcție C1 situată în intravilanul localității Sălcioara, , aflat în Tarla 36, Parcela 251, cu destinația construcții industriale și edilitare, suprafață construită la sol/desfășurată = 16 mp.

F4 - Puț forat - Sălcioara - Construcție C2 situată în intravilanul localității Sălcioara, aflat în Tarla 36, Parcela 251, cu destinația construcții industriale și edilitare, suprafață construită la sol/desfășurată = 4 mp..

Electropompa Grundfos : P 7.5 kw, H= 72 m, Q= 20 mc/h.

CF 39276

Teren aferent rezervor apă - Sălcioara - Teren situat în extravilanul localității Sălcioara, aflat în Tarla 36, Parcela 248/1, nr. cadastral 39276, cu destinația curții construcții, în suprafață de 1175 mp, având ca vecinătăți: N – drum de exploatare, S – teren proprietate Comuna Jurilovca, E - teren proprietate Comuna Jurilovca, V - teren proprietate Comuna Jurilovca, pe care se identifică:

Rezervor apă – C1- Construcție C1 situată în extravilanul localității Sălcioara, aflat în Tarla 36, Parcela 248/1, cu destinația construcții industriale și edilitare, suprafață construită la sol/desfășurată = 102 mp, rezervor cu capacitate de 350 mc.

CF 39275

Teren aferent rezervor apă - Sălcioara - Teren situat în extravilanul localității Sălcioara, , aflat în Tarla 36, Parcela 255, nr. cadastral 39275, cu destinația curții construcții, în suprafață de 926 mp, având ca vecinătăți: N – drum de exploatare, S – teren proprietate Comuna Jurilovca, E - teren proprietate Comuna Jurilovca, V - teren proprietate Comuna Jurilovca, pe care se identifică:

Rezervor apă – C1- Construcție C1 situată în extravilanul localității Sălcioara, aflat în Tarla 36, Parcela 255, cu destinația construcții industriale și edilitare, suprafață construită la sol/desfășurată = 128 mp.

CF 39273

Teren aferent foraje apă - Sălcioara - Teren situat în intravilanul localității Sălcioara, aflat în Tarla 2, Parcela 7/1, cu destinația curții construcții, în suprafață de 2698 mp, având ca vecinătăți: N – teren proprietate Comuna Jurilovca, S – drum, nr. cad. 39046, E - drum, V - teren arabil, pe care se identifică:

Foraj apă – C1- Construcție C1 situată în intravilanul localității Sălcioara, aflat în Tarla 2, Parcela 7/1, cu destinația construcții industriale și edilitare, suprafață construită la sol/desfășurată = 4 mp.

Foraj apă – C2- Construcție C2 situată în intravilanul localității Sălcioara, aflat în Tarla 2, Parcela 7/1, cu destinația construcții industriale și edilitare, suprafață construită la sol/desfășurată = 4 mp.

Rețea distribuție conductă - Sălcioara - PEID=13815 ml; ALBINELOR 33679; APUSULUI 33659; BĂLȚII 39181; BĂLȚII 33682; BERZEI 33665; BRADULUI 33667; CÂMPULUI 39175; CORNULUI 33638; CORNULUI 33646; CORNULUI 33645 DOINEI 33668; EDEREI; 33660; ETERNITĂȚII 32363; ETERNITĂȚII 32366; ETERNITĂȚII 32362; FIERARULUI 33642; FLORILOR 33662; FLORILOR 35128; FRASINULUI 32373; FRASINULUI 32400; FRASINULUI 32371; FRASINULUI 32375; ÎNGUSTĂ 39168; ÎNGUSTĂ 33669; LILIACULUI 39170; MĂRULUI 33689; NORDULUI ST 39177; NORDULUI DR 39196; ORIZONTULUI 33643; ORIZONTULUI 39186; ORIZONTULUI 33634; ORIZONTULUI 39211; PIETREI 35091; PISCICOLEI 31796; PISCICOLEI 31798; PLOPULUI 39171; PESCĂRUȘULUI 33664; PELICANULUI 39201;; PRUNULUI 33661; RAZIM 35130; SALCÂMULUI 39178; SALCIEI 33690; SPERANȚEI 32789; SPERANȚEI 32389; SPERANȚEI 32390; SPERANȚEI 32374; SPERANȚEI 32376; SMOCHINULUI 33635; STEJARULUI 39199; SUDULUI 33637; SUDULUI 33636; SUDULUI 33647; ȘCOLII 33641; TEIULUI 35076; TEIULUI 39205; TINERETULUI 32821; VIILOR 39217; VIILOR 33644; ZORILOR 33666; ZORILOR 33663; ZORILOR 39188;

Conductă aducțiune - Sălcioara – PEID = 942 ml.

### Rețea alimentare Apă Vișina

Rețea distribuție alimentare cu apă - Vișina - Țeavă PHD -Dn= 63 mm - L= 1924.5 m Țeavă PHD-Dn= 90 mm - L= 7291 m Țeavă PHD-Dn= 110 mm - L= 4403 m Țeavă PHD-Dn= 160 mm - L= 132 m Țeavă PHD-Dn= 200 mm - L= 400 m Țeavă PHD - Dn= 210 mm - L= 2226 m; ALUNULUI 35080 BĂLȚII 35104; BATALULUI 35188; BERZEI 35125; BUJORULUI 35078; CĂMINULUI 39173; CÂMPULUI 39183; CODRULUI 35118; CODRULUI 35084; CODRULUI 35090; CRINULUI 35105; FAGULUI 35110; GHIOCELULUI 35083; GOLOVIȚA 35109; LILIACULUI 35143; LUTĂRIEI 35102; MACULUI 35108; MACULUI 35106; MORII 35092; NARCISELOR 35112; NARCISELOR 35103; NUFĂRULUI 35116; OBORULUI 35111; OBORULUI 35119; ORIZONTULUI 39187; PAPUREI 35117; PESCARILOR 35113; PLOPULUI 35115; SALCÂMILOR 35081; SALCÂMILOR 35088; SALCIEI 35114; SPICULUI

39180; ȘCOLII 35079; ȘCOLII 35077; VIDREI 35107; VIILOR 39189; ZORILOR 35089; ZORILOR 35096;

Rețea aducțiune alimentare cu apă - Vișina - Țeavă PHD-Dn= 250 mm - L= 3053 m.

Cămine de vizitare Rețea aducțiune alimentare cu apă - Vișina - 46 buc. Cămine de aerisire Rețea aducțiune alimentare cu apă - Vișina - 7 buc.

Hidranți de incendiu - Vișina - 54 buc.

Cămine apometru - Vișina - Cămine de branșament Dn 500 mm dotate cu apometru apă potabilă O 3/4 = 447 buc.

Robineți de golire - Vișina - 27 buc.

Latrină - Vișina - 1 buc.

CF 39093

Teren aferent Puț - Vișina - Teren situat în intravilanul localității Vișina, str. Victoriei, nr. 83, aflat în Tarla 79, Parcela 536/14, cu destinația curții construcției, în suprafață de 3633 mp, având ca vecinătăți: N – nr. cadastral 38864, S – nr. cadastral 38866, E – nr. cadastral 38876, V – drum, pe care se identifică:

Puț - C1 - Vișina - Construcție C1 situată în intravilanul localității Vișina, str. Victoriei, nr.83, cu destinația construcției industriale și edilitare, suprafață construită la sol/desfășurată = 6 mp, Electropompa Grundfos: P 7.5 kw, H= 72 m, Q= 20 mc/h.

CF 38864

Teren aferent Puț - Vișina - Teren situat în intravilanul localității Vișina, str. Victoriei, nr. 85, aflat în Tarla 79, Parcela 536/13, cu destinația curții construcției, în suprafață de 2500 mp, având ca vecinătăți: N – DJ222, proprietate particulară, S – nr. cadastral 39093, E – nr. cadastral 38876, V – drum, pe care se identifică:

Puț - C1 - Vișina - Construcție C1 situată în intravilanul localității Vișina, str. Victoriei, nr.85, cu destinația construcției industriale și edilitare, suprafață construită la sol/desfășurată = 6 mp. Electropompă Grundfos: P 7.5 kw, H= 72 m, Q= 20 mc/h.

CF 39277

Teren aferent Cămin vane - Teren situat în extravilanul localității Vișina, aflat în Tarla 79, Parcela 542/1, cu destinația curții construcției, în suprafață de 54 mp, având ca vecinătăți: N – proprietăți particulare, S – drum, E –proprietăți particulare, V –proprietăți particulare, pe care se identifică:

Cămin Vane - C1 - Vișina - Construcție C1 situată în extravilanul localității Vișina, aflata în T 79, P 542/1, cu destinația construcției industriale și edilitare, suprafață construită la sol/desfășurată = 9 mp.

Cămin Vane – C2 - Vișina - Construcție C1 situată în extravilanul localității Vișina, aflata în T 79, P 542/1, cu destinația construcției industriale și edilitare, suprafață construită la sol/desfășurată = 4 mp.

- Coloana 4 va avea următorul cuprins: – 1996 - 2021;

- Coloana 5 va avea următorul cuprins: 28.639,68;

- Coloana 6 va avea următorul cuprins: art 3 lit. d(si e) din Legea nr. 241/2006; art 4 și art 5 din Legea nr.51/2006; Hotărârea de Guvern nr.521/1997; Hotărârea Consiliului Local nr.40/28.05.2010; Hotărârea Consiliului Local nr. 144/19.12.2022; Autorizație de construire nr. 16/1774 din 20.03.2007; Autorizație de construire nr. 21/23.12.2009; Autorizație de construire nr. 16/17.06.2016; Autorizație de construire nr. 7/05.06.2019; Autorizație de construire nr. 25/19.11.2019; Proces-verbal de recepție nr. 816/01.03.2010; Proces-verbal de recepție

9943/19.12.2018; Proces-verbal de recepție nr. 8230/27.09.2019; Proces-verbal de recepție nr. 4126/01.06.2020; Proces-verbal de predare-primire nr.1837/17.03.2017; Proces-verbal de predare-primire nr.4480/19.06.2020; Proces-verbal de predare-primire nr.9041/13.11.2020; CF nr.37702 Jurilovca; CF nr.38864 Jurilovca, CF nr.39093 Jurilovca; CF nr.39273 Jurilovca; CF nr.39275 Jurilovca; CF nr.39276 Jurilovca; CF nr.39277 Jurilovca; CF nr.39291 Jurilovca.

• **Poziția nr. 31 (Monitorul Oficial 2001) – Școala Generală Sălcioara:**

- Coloana 1 va avea următorul cuprins: “1.6.2.”

- Coloana 3 va avea următorul cuprins: Teren aferent Școala Generală Sălcioara - Teren situat în intravilanul localității Sălcioara, str. Principala, nr. 39, aflat în Tarla 34, Parcela 1124, nr. cadastral 32811, cu destinația curți construcții, în suprafață de 4807 mp, având ca vecinătăți: N - proprietate particulară; S - drum; E - DJ 222(Str. Principală); V - proprietate particulară, pe care se identifică:

Școala Generală Sălcioara - C1 cu următoarele elemente de identificare: Clădire C1 situată în intravilanul localității Sălcioara, str. Principală, nr.39, având destinația construcții administrative și social culturale, suprafața construită la sol/desfășurată = 472 mp, regim de înălțime P.

Sala de Sport - C2 - Școala Generală Sălcioara cu următoarele elemente de identificare: Clădire C2 situată în intravilanul localității Sălcioara, str. Principală, nr.39, cu destinația construcții administrative și social culturale, suprafața construită la sol/desfășurată = 172 mp, regim de înălțime P.

Școala Generală Sălcioara - C3 cu următoarele elemente de identificare: Clădire C3 situată în intravilanul localității Sălcioara, Str.Principală, nr.39, cu destinația construcții administrative și social culturale, suprafața construită la sol/desfășurată = 161 mp, regim de înălțime P.

Grup Sanitar - C4 - Școala Generală Sălcioara cu următoarele elemente de identificare: Clădire C4 situată în intravilanul localității Sălcioara, str. Principală, nr.36, cu destinația construcții anexă, suprafața construită la sol/desfășurată = 26 mp, regim de înălțime P.

- Coloana 4 va avea următorul cuprins: – 1937; 1960; 2007;

- Coloana 5 va avea următorul cuprins: 2747,26;

- Coloana 6 va avea următorul cuprins: Legea nr.1/2011 art 112 alin. (2) și alin. (6); Ordinul Ministerului Educației Naționale nr.5819/2016; Autorizație de construire nr. 9/09.04.2020; Proces- verbal de recepție nr. 8415/22.10.2020; CF nr.32811 Jurilovca.



• **Poziția nr. 32 (Monitorul Oficial 2001) – Grădinița Sălcioara:**

- Coloana 1 va avea următorul cuprins: “1.6.2.”;

- Coloana 3 va avea următorul cuprins: Teren aferent Grădinița Sălcioara - Teren situat în intravilanul localității Sălcioara, str. Principală, nr. 37, aflat în Tarla 35, Parcela 1839; 1840, nr. cadastral 31274, în suprafață totală de 4712 mp, din care: curți construcții în suprafață de 1310 mp, situat în T 35, P 1839; arabil în suprafață de 3402 mp, situat în T 35, P 1840, având ca vecinătăți: N - drum stradal, parc; S - proprietate particulară; E - DJ 222(str.Principală); V - proprietate particulară, pe care se identifică:

Grădinița Sălcioara - C1 cu următoarele elemente de identificare: Clădire C1 situată în intravilanul localității Sălcioara, str.principală, nr.37, având destinația construcții administrative și social culturale, suprafață construită la sol/desfășurată = 186 mp, regim de înălțime P.

Grup sanitar - C2 - Grădinița Sălcioara cu următoarele elemente de identificare: Clădire C2 situată în intravilanul localității Sălcioara, str. Principală, nr.37, cu destinația construcții anexă, suprafață construită la sol/desfășurată = 11 mp, regim de înălțime P.

Clădire tehnică - C3 - Grădinița Sălcioara cu următoarele elemente de identificare: Clădire C3 situată în localitatea Sălcioara, str. Principală, nr.37, cu destinația construcții anexă, suprafață construită la sol/desfășurată = 16 mp, regim de înălțime P.

- Coloana 4 va avea următorul cuprins: – 2001;

- Coloana 5 va avea următorul cuprins: 976,94;

- Coloana 6 va avea următorul cuprins: Legea nr.1/2011 art 112 alin. (2) și alin. (6); Ordinul Ministerului Educației Naționale nr.5819/2016; Act Notarial nr. 312/25.02.2014; Autorizație de construire nr. 8/09.04.2020; Proces-verbal de recepție nr. 7533/22.09.2020; CF nr.31274 Jurilovca.

• **Poziția nr. 33 (Monitorul Oficial 2001) – Sediul Fost CAP:**

- Coloana 1 va avea următorul cuprins: “1.6.2.”

- Coloana 2 va avea următorul cuprins: Clădire birouri – Sălcioara lot 1;

- Coloana 3 va avea următorul cuprins: Teren aferent Clădire birouri - Sălcioara - Teren situat în intravilanul localității Sălcioara, str. Principală, nr. 33, aflat în Tarla 35, Parcela 1822/1, 1823, cu destinația curți construcții, în suprafață totală de 581 mp, din care: curți construcții în suprafață de 328 mp situată în T 35, P 1822/1; arabil în suprafață de 253 mp situată în T 35, P 1823, având ca vecinătăți: N - proprietate particulară; S - drum; E - DJ 222 (str. Principală); V - proprietate particulară, pe care se identifică:

Clădire birouri Sălcioara - C1 cu următoarele elemente de identificare: Construcție C1 situată în intravilanul localității Sălcioara, str.Principală, nr.33, cu destinația construcții administrative și social culturale, suprafață construită la sol/desfășurată = 222 mp, regim de înălțime P.

- Coloana 4 va avea următorul cuprins: – 2001;
- Coloana 5 va avea următorul cuprins: 102.14;
- Coloana 6 va avea următorul cuprins: ; Act Notarial nr. 194/30.01.2023; Hotărârea Consiliului Local nr. 142/19.12.2022; CF nr.39252 Jurilovca.

• **Poziția nr. 34 (Monitorul Oficial 2001) – Stadion:**

- Coloana 1 va avea următorul cuprins: “1.6.2.”
- Coloana 2 va avea următorul cuprins: Teren de fotbal - Sălcioara;
- Coloana 3 va avea următorul cuprins: Teren situat în intravilanul localității Sălcioara, str. Principală, nr. 78, aflat în Tarla 11, Parcela 240, nr. cadastral 32621, cu destinația arabil, în suprafață de 6732 mp, având ca vecinătăți: N - drum; S - proprietate particulară; E - proprietate particulară; V - DJ 222 (str. Principală).
- Coloana 4 va avea următorul cuprins: – 2001;
- Coloana 5 va avea următorul cuprins: 425,39;
- Coloana 6 va avea următorul cuprins: CF nr.32621 Jurilovca.

• **Poziția nr. 35 (Monitorul Oficial 2001) – Teren aferent clădire Cooperatie:**

- Coloana 1 va avea următorul cuprins: “0”
- Coloana 2 va avea următorul cuprins: Teren aferent Magazin – Sălcioara Lot 1;
- Coloana 3 va avea următorul cuprins: Teren situat în intravilanul localității Sălcioara, str. Principala, nr. 42, aflat în Tarla 36, Parcela 1175/1/1, nr. cadastral 39250, cu destinația curți construcții, în suprafață de 248 mp .
- Coloana 4 va avea următorul cuprins: – 2001;
- Coloana 5 va avea următorul cuprins: 15.67;
- Coloana 6 va avea următorul cuprins: Act Notarial dezmembrare nr 193/30.01.2023; Hotărârea Consiliului Local nr.141/19.12.2022; CF nr.39250 Jurilovca.

• **Poziția nr. 36 (Monitorul Oficial 2001) – Cimitir:**

- Coloana 1 va avea următorul cuprins: “1.6.2.”

- Coloana 2 va avea următorul cuprins: Cimitir Ortodox - Sălcioara;
- Coloana 3 va avea următorul cuprins: Teren situat în intravilanul localității Sălcioara, str. Teiului, nr. 29, aflat în Tarla 5, Parcela 68, 67, nr. cadastral 36081, în suprafață totală de 15745 mp, din care: curți construcții în suprafață de 14418 mp, situată în T 5, P 68 și arabil în suprafață de 1327 mp, situată în T 5, P 67, având ca vecinătăți: N - drum (nr.cad.33664), S - drum (nr.cad.32366), E – drum ( nr.cad.35076), V – drum, împrejmuit cu gard: soclu beton, șipcă metalică.
- Coloana 4 va avea următorul cuprins: – 2001, 2018;
- Coloana 5 va avea următorul cuprins: 994,92;
- Coloana 6 va avea următorul cuprins: Autorizație de construire nr. 9/21.04.2016; Proces-verbal de recepție nr. 9986/20.12.2018; CF nr.36081 Jurilovca.

- **Poziția nr. 37 (Monitorul Oficial 2001) – Cămin Cultural:**

- Coloana 1 va avea următorul cuprins: “1.6.2.”
- Coloana 2 va avea următorul cuprins: Cămin Cultural Sălcioara;
- Coloana 3 va avea următorul cuprins: Teren aferent Cămin Cultural Sălcioara - Teren situat în intravilanul localității Sălcioara, str. Principala, nr. 48, aflat în Tarla 36, Parcela 1175, nr. cadastral 31465, cu destinația curți construcții, în suprafață de 690 mp, având ca vecinătăți: N - proprietate particulară; S - proprietate particulară; E - proprietate particulară; V - DJ 222 (str. Principala), pe care se identifică:

Clădire Cămin Cultural Sălcioara - C1 cu următoarele elemente de identificare: Construcție C1 situată în intravilanul localității Sălcioara, str.Principala, nr.48, cu destinația construcții administrative și social culturale, suprafață construită la sol/desfășurată = 306 mp, regim de înălțime P.

- Coloana 4 va avea următorul cuprins: – 1991; 2022;
- Coloana 5 va avea următorul cuprins: 893,84;
- Coloana 6 va avea următorul cuprins: Autorizație de construire nr. 11/20.05.2021; Proces-verbal de recepție la terminarea lucrărilor nr. 10163/22.12.2022; CF nr.31465 Jurilovca.

- **Poziția nr. 41 (Monitorul Oficial 2001) – Drum centru producție:**

- Coloana 1 va avea următorul cuprins: “1.3.7.1.”
- Coloana 2 va avea următorul cuprins: Drum;

Drum situat în intravilanul localității Sălcioara, din pământ, aflat în Tarla -, Parcela 1746, nr. cadastral 38718, în suprafață de 4219 mp și o lungime de 525 ml.

- Coloana 4 va avea următorul cuprins: – 2020;
- Coloana 5 va avea următorul cuprins: 266,60;
- Coloana 6 va avea următorul cuprins: Ordonanța de Guvern nr. 43/1997 art. 2 alin (3) și art. 8 alin (1); CF nr.38718 Jurilovca.

• **Poziția nr. 42 (Monitorul Oficial 2001) – Ravenă:**

- Coloana 1 va avea următorul cuprins: “-”;
- Coloana 3 va avea următorul cuprins: Teren situat în intravilanul localității Vișina, aflat în Tarla 12, Parcela 541, nr. cadastral 38753, cu destinația neproductiv, în suprafață de 9192 mp.
- Coloana 4 va avea următorul cuprins: – 2020;
- Coloana 5 va avea următorul cuprins: 580,84;
- Coloana 6 va avea următorul cuprins: Hotărârea Consiliului Local nr.176/11.12.2020; CF nr.38753 Jurilovca.

• **Poziția nr. 43 (Monitorul Oficial 2001) – Drumuri Stradale**

- Coloana 1 va avea următorul cuprins: “1.3.7.1.”
- Coloana 2 va avea următorul cuprins: Strada Azurului (TRONSON 1);
- Coloana 3 va avea următorul cuprins: Drum situat în intravilanul localității Jurilovca, din balast, aflat în Tarla -, Parcela 1550/1, nr. cadastral 35221, în suprafață de 13385 mp și o lungime de 746 ml.
- Coloana 4 va avea următorul cuprins: – 2018;
- Coloana 5 va avea următorul cuprins: 1188,95;
- Coloana 6 va avea următorul cuprins: Ordonanța de Guvern nr. 43/1997 art. 2 alin (3) și art. 8 alin (1); CF nr.35221 Jurilovca.

• **Poziția nr. 44 (Monitorul Oficial 2001) – Drumuri Stradale:**

- Coloana 1 va avea următorul cuprins: “1.3.7.1.”
- Coloana 2 va avea următorul cuprins: Strada Albinelor;
- Coloana 3 va avea următorul cuprins: Drum situat în intravilanul localității Sălcioara, din balast, aflat în Tarla -, Parcela 886, nr. cadastral 33679, în suprafață de 2739 mp și o lungime de 313 ml.
- Coloana 4 va avea următorul cuprins: – 2001;

- Coloana 5 va avea următorul cuprins: 200,03;
- Coloana 6 va avea următorul cuprins: Ordonanța de Guvern nr. 43/1997 art. 2 alin (3) și art. 8 alin (1); CF nr.33679 Jurilovca.

- **Poziția nr. 45 (Monitorul Oficial 2001) – Drumuri Stradale:**

- Coloana 1 va avea următorul cuprins: “1.3.7.1.”
- Coloana 2 va avea următorul cuprins: Strada Alunului;
- Coloana 3 va avea următorul cuprins: Drum situat în intravilanul localității Vișina, din balast, aflat în Tarla -, Parcela 306, nr. cadastral 35080, în suprafață de 1052 mp și o lungime de 162 ml.
- Coloana 4 va avea următorul cuprins: – 2001;
- Coloana 5 va avea următorul cuprins: 76,83;
- Coloana 6 va avea următorul cuprins: Ordonanța de Guvern nr. 43/1997 art. 2 alin (3) și art. 8 alin (1); CF nr.35080 Jurilovca.

- **Poziția nr. 46 (Monitorul Oficial 2001) – Drumuri exploatare:**

- Coloana 1 va avea următorul cuprins: “1.3.7.1.”
- Coloana 2 va avea următorul cuprins: Drum exploatare;
- Coloana 3 va avea următorul cuprins: Drum situat în extravilanul localității Jurilovca, din pământ, aflat în Tarla -, Parcela 242, nr. cadastral 35932, în suprafață de 1521 mp.
- Coloana 4 va avea următorul cuprins: – 1991;
- Coloana 5 va avea următorul cuprins: 4,33;
- Coloana 6 va avea următorul cuprins: Ordonanța de Guvern nr. 43/1997 art. 2 alin (3) și art. 8 alin (1); CF nr.35932 Jurilovca.

- **Poziția nr. 47 (Monitorul Oficial 2001) – Drumuri exploatare:**

- Coloana 1 va avea următorul cuprins: “1.3.7.1.”
- Coloana 2 va avea următorul cuprins: Drum exploatare;
- Coloana 3 va avea următorul cuprins: Drum situat în extravilanul localității Sălcioara, din pământ, aflat în Tarla -, Parcela 86, nr. cadastral 38485, în suprafață de 4105 mp.
- Coloana 4 va avea următorul cuprins: – 1991;
- Coloana 5 va avea următorul cuprins: 11,69;
- Coloana 6 va avea următorul cuprins: Ordonanța de Guvern nr. 43/1997 art. 2 alin (3) și art. 8 alin (1); CF nr.38485 Jurilovca.

• **Poziția nr. 48 (Monitorul Oficial 2001) – Drumuri de exploatare:**

- Coloana 1 va avea următorul cuprins: “1.3.7.1.”;
- Coloana 2 va avea următorul cuprins: Drum exploatare;
- Coloana 3 va avea următorul cuprins: Drum situat în extravilanul localității Vișina, din pământ, aflat în Tarla -, Parcela 278, nr. cadastral 37367, în suprafață de 5362 mp.
- Coloana 4 va avea următorul cuprins: – 1991;
- Coloana 5 va avea următorul cuprins: 15,28;
- Coloana 6 va avea următorul cuprins: Ordonanța de Guvern nr. 43/1997 art. 2 alin (3) și art. 8 alin (1); CF nr.37367 Jurilovca.

• **Poziția nr. 50 (Monitorul Oficial 2001) – Conductă canalizare:**

- Coloana 1 va avea următorul cuprins: “1.8.7.”
- Coloana 2 va avea următorul cuprins: Sistem public de canalizare;
- Coloana 3 va avea următorul cuprins: Rețea canalizare Țeavă PHD-Dn= 250 mm- L=6594

m. Racorduri la Rețeaua de canalizare 403 gospodării, distribuite pe străzi, astfel :

Str. Codrului = 1103 m/ 37 gospodării

Str. Stejarului =275 m/ 2 gospodării

Str. Vulturului = 203 m/ 27 gospodării

Str. Dumbravei = 44 m/ 4 gospodării

Str. Zimbrului = 202 m/ 19 gospodării

Str. 6 Martie = 103 m/ 6 gospodării

Str. Berzei = 252 m/ 5 gospodării

Str. Heracleea = 179 m/ 12 gospodării

Str. Vânătorilor = 882 m/ 22 gospodării

Str. Razelm = 437 m/ 52 gospodării

Str. Păcii = 128 m/ 11 gospodării

Str. Poștei = 329 m/ 19 gospodării

Str. Pescarilor = 48 m/ 10 gospodării

Str. Golovița = 1.083 m/ 120 gospodării

Str. Azurului = 266 m/ 2 gospodării

Str. Viilor = 637 m/ 42 gospodării

Str. Perișor = 145 m/ 10 gospodării

Str. Istria = 278 m/ 3 gospodării

Colector canalizare menajeră - Jurilovca - Conductă PEDE în lungime de 3900 ml;  
Rețea canalizare sat Sălchioara - Lungime 21.516 m  
Str. ALBINELOR - Carte funciară nr. 33679;  
Str. APUSULUI - Carte funciară nr. 33659;  
Str. BĂLȚII - Carte funciară nr. 39181;  
Str. BĂLȚII - Carte funciară nr. 33682;  
Str. BERZEI - Carte funciară nr. 33665;  
Str. BRADULUI - Carte funciară nr. 33667;  
Str. CÂMPULUI - Carte funciară nr. 39175;  
Str. CORNULUI - Carte funciară nr. 33638;  
Str. CORNULUI - Carte funciară nr. 33646;  
Str. CORNULUI - Carte funciară nr. 33645;  
Str. DOINEI - Carte funciară nr. 33668;  
Str. EDEREI - Carte funciară nr. 33660;  
Str. ETERNITĂȚII - Carte funciară nr. 32363;  
Str. ETERNITĂȚII - Carte funciară nr. 32366;  
Str. ETERNITĂȚII - Carte funciară nr. 32362;  
Str. FIERARULUI - Carte funciară nr. 33642;  
Str. FLORILOR - Carte funciară nr. 33662;  
Str. FLORILOR - Carte funciară nr. 35128;  
Str. FRASINULUI - Carte funciară nr. 32373;  
Str. FRASINULUI - Carte funciară nr. 32400;  
Str. FRASINULUI - Carte funciară nr. 32371;  
Str. FRASINULUI - Carte funciară nr. 32375;  
Str. ÎNGUSTĂ - Carte funciară nr. 39168;  
Str. ÎNGUSTĂ - Carte funciară nr. 33669;  
Str. LILIACULUI - Carte funciară nr. 39170;  
Str. MĂRULUI - Carte funciară nr. 33689;  
Str. NORDULUI ST - Carte funciară nr. 39177;  
Str. NORDULUI DR - Carte funciară nr. 39196;  
Str. ORIZONTULUI - Carte funciară nr. 33643;  
Str. ORIZONTULUI - Carte funciară nr. 39186;  
Str. ORIZONTULUI - Carte funciară nr. 33634;  
Str. ORIZONTULUI - Carte funciară nr. 39211;

Str. PIETREI - Carte funciară nr. 35091;  
Str. PISCICOLEI - Carte funciară nr. 31796;  
Str. PISCICOLEI - Carte funciară nr. 31798;  
Str. PLOPULUI - Carte funciară nr. 39171;  
Str. PESCĂRUȘULUI - Carte funciară nr. 33664;  
Str. PELICANULUI - Carte funciară nr. 39201;  
Str. PRUNULUI - Carte funciară nr. 33661;  
Str. RAZIM - Carte funciară nr. 35130;  
Str. SALCĂMULUI - Carte funciară nr. 39178;  
Str. SALCIEI - Carte funciară nr. 33690;  
Str. SPERANȚEI - Carte funciară nr. 32789;  
Str. SPERANȚEI - Carte funciară nr. 32389;  
Str. SPERANȚEI - Carte funciară nr. 32390;  
Str. SPERANȚEI - Carte funciară nr. 32374;  
Str. SPERANȚEI - Carte funciară nr. 32376;  
Str. SMOCHINULUI - Carte funciară nr. 33635;  
Str. STEJARULUI - Carte funciară nr. 39199;  
Str. SUDULUI - Carte funciară nr. 33637;  
Str. SUDULUI - Carte funciară nr. 33636;  
Str. SUDULUI - Carte funciară nr. 33647;  
Str. ȘCOLII - Carte funciară nr. 33641;  
Str. TEIULUI - Carte funciară nr. 35076;  
Str. TEIULUI - Carte funciară nr. 39205;  
Str. TINERETULUI - Carte funciară nr. 32821;  
Str. VIILOR - Carte funciară nr. 39217;  
Str. VIILOR - Carte funciară nr. 33644;  
Str. ZORILOR - Carte funciară nr. 33666;  
Str. ZORILOR - Carte funciară nr. 33663;  
Str. ZORILOR - Carte funciară nr. 39188;

- Coloana 4 va avea următorul cuprins: – 1995; 2021; 2020; 2022

- Coloana 5 va avea următorul cuprins: 2494,65;

- Coloana 6 va avea următorul cuprins: art 4 și art 5 din Legea nr. 51/2006; Hotărâre de Guvern nr.521/1997 Proces-verbal de predare-primire nr.3829/01.04.2021; Autorizație de



construire nr. 30/20.12.2016; Proces-verbal de recepție nr.3798/25.05.2020; Autorizație de construire nr.5/ 06.05.2019; Proces-verbal de recepție nr.8443/12.10.2022.

• **Poziția nr. 66 (Monitorul Oficial 2001) – Carieră Piatră:**

- Coloana 1 va avea următorul cuprins: “-”
- Coloana 2 va avea următorul cuprins: Teren neproductiv;
- Coloana 3 va avea următorul cuprins: Teren situat în extravilanul localității Jurilovca, aflat în Tarla 67, Parcela 496/1, nr. cadastral 38296, cu destinația neproductiv, în suprafață de 28640 mp.
- Coloana 4 va avea următorul cuprins: – 2019;
- Coloana 5 va avea următorul cuprins: 32,65;
- Coloana 6 va avea următorul cuprins: Hotărârea Consiliului Local nr. 43/29.03.2019; Act dezmembrare nr. 1890/16.09.2019; CF nr.38296 Jurilovca.

• **Poziția nr. 67 (Monitorul Oficial 2001) – Carieră Piatră:**

- Coloana 1 va avea următorul cuprins: “-”
- Coloana 2 va avea următorul cuprins: Carieră de Piatră - Vișina;
- Coloana 3 va avea următorul cuprins: Teren situat în extravilanul localității Vișina, aflat în Tarla 43, Parcela 293, nr. cadastral 36790, cu destinația curți construcții, în suprafață de 10300 mp.
- Coloana 4 va avea următorul cuprins: – 2001;
- Coloana 5 va avea următorul cuprins: 29,36;
- Coloana 6 va avea următorul cuprins; CF nr.36790 Jurilovca.

• **Poziția nr. 68 (Monitorul Oficial 2001) – Carieră Piatră:**

- Coloana 1 va avea următorul cuprins: “-”
- Coloana 2 va avea următorul cuprins: Carieră de Piatră - Vișina;
- Coloana 3 va avea următorul cuprins: Teren situat în extravilanul localității Vișina, comuna Jurilovca, județul Tulcea, aflat în Tarla 44, Parcela 296, cu destinația curți construcții, în suprafață de 9500 mp, conform CF 36902.
- Coloana 4 va avea următorul cuprins: – 2001;
- Coloana 5 va avea următorul cuprins: 27,08;
- Coloana 6 va avea următorul cuprins: CF nr.36902 Jurilovca.

• **Poziția nr. 69 (Monitorul Oficial 2001) – Carieră Piatră:**

- Coloana 1 va avea următorul cuprins: “-”
- Coloana 2 va avea următorul cuprins: Carieră Piatră - Sălcioara;
- Coloana 3 va avea următorul cuprins: Teren situat în extravilanul localității Sălcioara, aflat în Tarla 13, Parcela 87/4, nr. cadastral 38498, cu destinația curți construcții, în suprafață de 25031 mp.
- Coloana 4 va avea următorul cuprins: – 1996;
- Coloana 5 va avea următorul cuprins: 71,34;
- Coloana 6 va avea următorul cuprins: CF nr.38498 Jurilovca.

• **Poziția nr. 70 (Monitorul Oficial 2001) – Carieră Piatră:**

- Coloana 1 va avea următorul cuprins: “-”
- Coloana 2 va avea următorul cuprins: Carieră Piatră - Sălcioara;
- Coloana 3 va avea următorul cuprins: Teren situat în extravilanul localității Sălcioara, aflat în Tarla 37, Parcela 261, nr. cadastral 37358, cu destinația curți construcții, în suprafață de 18245 mp.
- Coloana 4 va avea următorul cuprins: – 2001;
- Coloana 5 va avea următorul cuprins: 52;
- Coloana 6 va avea următorul cuprins: CF nr.37358 Jurilovca.

• **Poziția nr. 73 (Monitorul Oficial 2001) – Teren aferent Punct pescăresc și prelucrare peste:**

- Coloana 1 va avea următorul cuprins: “0”
- Coloana 2 va avea următorul cuprins: Teren Trup Gura Portiței;
- Coloana 3 va avea următorul cuprins: Teren Trup Gura Portiței, situat în in intravilanul localității Jurilovca, aflat în Tarla 83, Parcela 560, 561, 562, 563, nr. cadastral 30239, cu destinația curți construcții, în suprafață de 15606 mp.
- Coloana 4 va avea următorul cuprins: – 2001;
- Coloana 5 va avea următorul cuprins: 1232,67;
- Coloana 6 va avea următorul cuprins: Contract de Concesiune nr.2845/15.10.2002, CF nr. 30239 Jurilovca.

**c. După poziția nr. 73, se introduc 275 noi poziții, pozițiile 74-348 conform anexei la prezenta hotărâre.**

**Art.2** Alin 1. Inventarul astfel completat constituie anexă la statutul unității administrativ-teritoriale și se publică pe pagina de internet a instituției, la secțiunea dedicată statutului comunei, precum și în monitorul oficial local.

Alin. 2. Prezenta hotărâre va fi transmisă Instituției Prefectului - județul Tulcea, va fi făcută publică prin grija secretarului general al comunei Jurilovca prin afișare.

INIȚIATOR,


PRIMAR,

Ion Eugen

AVIZAT,

SECRETAR GENERAL AL COMUNEI

Silai Violeta- Georgiana



ROMÂNIA  
JUDEȚUL TULCEA  
COMUNA JURILOVCA

*Nr. 5286/28.06.2023*

**DECLARATIE**

Subsemnata Violeta-Georgiana SILAI, în calitate de secretar general al comunei Jurilovca, în temeiul art 289 alin. (6) lit. (b) din Ordonanța de Urgență nr 57/2019 privind Codul Administrativ cu modificările și completările ulterioare, declar pe propria răspundere că bunurile înscrise în anexă 1 ce este parte integrată din prezenta declarație și sunt evidențiate în proiectul de hotărâre nr. 55 din data 28.06.2023 nu fac obiectul unor litigii la momentul adoptării hotărârii.

Semnătura

.....

Data 28.06.2023

**Anexă 1 la Declarație**

<b>NR. CRT.</b>	<b>DENUMIRE BUN</b>	<b>NUMAR EXTRAS CARTE FUNCİARĂ</b>
1	Primăria Comunei Jurilovca	35236
2	Cămin Cultural Jurilovca	31462
3	Grădinița Jurilovca	33262
4	Centru Comunitar de Servicii Integrate	36076
5	Școala Generală Jurilovca	32028
6	Sistem public de canalizare (Sat Jurilovca și Sat Sălcioara)	36077, 33282
7	Cimitir Ortodox de Rit Vechi Jurilovca	36078
8	Cale de acces	35968
9	Teren de fotbal	33190
10	Monumentul Eroilor și Troița	38729
11	Școala Generală Vișina	31185
12	Cămin Cultural Vișina	31485
13	Cimitir Ortodox - Vișina	36912
14	Sistem public de alimentare cu apă – comuna Jurilovca	39093, 38864, 37702, 39273, 39275, 39276, 39277, 39291
15	Școala Generală Sălcioara	32811
16	Grădinița Sălcioara	31274
17	Clădire birouri – Sălcioara Lot 1	39252

18	Teren de fotbal - Sălcioara	32621
19	Teren aferent Magazin – Sălcioara Lor 1	39250
20	Cimitir Ortodox - Sălcioara	36081
21	Cămin Cultural Sălcioara	31465
22	Drum	38718
23	Ravenă	38753
24	Strada Azurului (TRONSON 1)	35221
25	Strada Albinelor	33679
26	Strada Alunului	35080
27	Drum exploatare	35932
28	Drum exploatare	38485
29	Drum exploatare	37367
30	Teren neproductiv	38296
31	Carieră de Piatră - Vișina	36790
32	Carieră de Piatră - Vișina	36902
33	Carieră Piatră - Sălcioara	38498
34	Carieră Piatră - Sălcioara	37358
35	Teren Trup Gura Portiței	30239
36	Cimitir Adventist - Sălcioara	36075
37	Drum	38719
38	Strada Azurului (TRONSON 2)	35214

39	Strada Belșugului	31812
40	Strada Berzei	39110
41	Strada Codrului (TRONSON 1)	35223
42	Strada Codrului (TRONSON 2)	39193
43	Strada Doloșman	31814
44	Strada Dranov	39218
45	Strada Dumbravei (TRONSON 1)	31818
46	Strada Dumbravei (TRONSON 2)	31822
47	Strada Dumbravei (TRONSON 3)	31819
48	Strada Golovița (TRONSON 1)	39212
49	Strada Golovița (TRONSON 2)	35218
50	Strada Golovița (TRONSON 3)	35217
51	Strada Heracleea (TRONSON 1)	35255
52	Strada Heracleea (TRONSON 2)	39203
53	Strada Heracleea (TRONSON 3)	39206
54	Strada Istria (TRONSON 1)	35219
55	Strada Istria (TRONSON 2)	39169
56	Strada Istria (TRONSON 3)	35210
57	Strada Istria (TRONSON 4)	35216
58	Strada Istria (TRONSON 5)	39184
59	Strada Izvoarelor	39195
60	Strada Păcii (TRONSON 1)	39163

61	Strada Păcii (TRONSON 2)	39207
62	Strada Păcii (TRONSON 3)	39197
63	Strada Păcii (TRONSON 4)	39174
64	Strada Pandurilor (TRONSON 1)	31816
65	Strada Pandurilor (TRONSON 2)	31817
66	Strada Perișor	35224
67	Strada Pescarilor (TRONSON 1)	35211
68	Strada Pescarilor (TRONSON 2)	31820
69	Strada Portului	39200
70	Strada Portului	30711
71	Strada Poștei (TRONSON 1)	35198
72	Strada Poștei (TRONSON 2)	39214
73	Strada Răsăritului	35220
74	Strada Razelm (TRONSON 1)	35202
75	Strada Razelm (TRONSON 2)	39190
76	Strada Razelm (TRONSON 3)	39194
77	Strada Smeica	39216
78	Strada Stejarului (TRONSON 1)	35215
79	Strada Stejarului (TRONSON 2)	39192
80	Strada Stejarului (TRONSON 3)	39185
81	Strada Veteranilor	39208
82	Strada Viilor (TRONSON 1)	35222



83	Strada Viilor (TRONSON 2)	39198
84	Strada Viilor (TRONSON 3)	39209
85	Strada Vânătorilor (TRONSON 1)	35201
86	Strada Vânătorilor (TRONSON 2)	35208
87	Strada Vânătorilor (TRONSON 3)	35206
88	Strada Vânătorilor (TRONSON 4)	35204
89	Strada Vânătorilor (TRONSON 5)	35207
90	Strada Vânătorilor (TRONSON 6)	39204
91	Strada Vânătorilor (TRONSON 7)	39213
92	Strada Vișina	39176
93	Strada Vulturului (TRONSON 1)	39210
94	Strada Vulturului (TRONSON 2)	37536
95	Strada Zimbrului (TRONSON 1)	35203
96	Strada Zimbrului (TRONSON 2)	35205
97	Strada Zimbrului (TRONSON 3)	39191
98	Strada Zorilor (TRONSON 1)	31813
99	Strada Zorilor (TRONSON 2)	31821
100	Strada Apusului	33659
101	Strada Bălții (TRONSON 1)	33682
102	Strada Bălții (TRONSON 2)	39191
103	Strada Berzei	33665
104	Strada Bradului	33667

105	Strada Câmpului	39175
106	Strada Cornului (TRONSON 1)	33638
107	Strada Cornului (TRONSON 2)	33646
108	Strada Cornului (TRONSON 3)	33645
109	Strada Doinei	33668
110	Strada Ederei	33660
111	Strada Eternității (TRONSON 1)	32363
112	Strada Eternității (TRONSON 2)	32366
113	Strada Eternității (TRONSON 3)	32362
114	Strada Fierarului	33642
115	Strada Florilor (TRONSON 1)	33662
116	Strada Florilor (TRONSON 2)	35128
117	Strada Frasinului (TRONSON 1)	32373
118	Strada Frasinului (TRONSON 2)	32400
119	Strada Frasinului (TRONSON 3)	32371
120	Strada Frasinului (TRONSON 4)	32375
121	Strada Îngustă (TRONSON 1)	39168
122	Strada Îngustă (TRONSON 2)	33669
123	Strada Liliacului	39170
124	Strada Marului	33689
125	Strada Nordului (TRONSON 1)	39177
126	Strada Nordului (TRONSON 2)	39196

127	Strada Orizontului (TRONSON 1)	33643
128	Strada Orizontului (TRONSON 2)	39186
129	Strada Orizontului (TRONSON 3)	39211
130	Strada Orizontului (TRONSON 4)	33634
131	Strada Pelicanului	39201
132	Strada Pescăruşului	33664
133	Strada Pietrei	35091
134	Strada Piscicolei (TRONSON 1)	31796
135	Strada Piscicolei (TRONSON 2)	31798
136	Strada Plopului	39171
137	Strada Prunului	33661
138	Strada Razim	35130
139	Strada Salcâmului	39178
140	Strada Salciei	33690
141	Strada Şcolii	33641
142	Strada Smochinului	33636
143	Strada Speranţei (TRONSON 1)	32789
144	Strada Speranţei (TRONSON 2)	32389
145	Strada Speranţei (TRONSON 3)	32390
146	Strada Speranţei (TRONSON 4)	32374
147	Strada Speranţei (TRONSON 5)	32376
148	Strada Stejarului	39199

149	Strada Sudului (TRONSON 1)	33637
150	Strada Sudului (TRONSON 2)	33636
151	Strada Sudului (TRONSON 3)	33647
152	Strada Teiului (TRONSON 1)	35076
153	Strada Teiului (TRONSON 2)	39205
154	Strada Tineretului (DR 1653/1)	32821
155	Strada Viilor (TRONSON 1)	39217
156	Strada Viilor (TRONSON 2)	33644
157	Strada Zorilor (TRONSON 1)	33666
158	Strada Zorilor (TRONSON 2)	33663
159	Strada Zorilor (TRONSON 3)	39188
160	Strada Bălții	35104
161	Strada Batalului	35188
162	Strada Berzei	35125
163	Strada Bujorului	35078
164	Strada Căminului	39173
165	Strada Câmpului	39183
166	Strada Codrului (TRONSON 1)	35118
167	Strada Codrului (TRONSON 2)	35084
168	Strada Codrului (TRONSON 3)	35090
169	Strada Crinului	35105
170	Strada Fagului	35110

171	Strada Ghiocelului	35083
172	Strada Golovița	35109
173	Strada Liliacului	35143
174	Strada Lutăriei	35102
175	Strada Macului (TRONSON 1)	35108
176	Strada Macului (TRONSON 2)	35106
177	Strada Morii	35092
178	Strada Narciselor (TRONSON 1)	35112
179	Strada Narciselor (TRONSON 2)	35103
180	Strada Nufărului	35116
181	Strada Oborului (TRONSON 1)	35111
182	Strada Oborului (TRONSON 2)	35119
183	Strada Orizontului	39187
184	Strada Papurei	35117
185	Strada Pescarilor	35113
186	Strada Plopului	35115
187	Strada Salcânilor (TRONSON 1)	35081
188	Strada Salcânilor (TRONSON 2)	35088
189	Strada Salciei	35114
190	Strada Școlii (TRONSON 1)	35079
191	Strada Școlii (TRONSON 2)	35077
192	Strada Spicului	39180

193	Strada Vidrei	35107
194	Strada Viilor	39189
195	Strada Zorilor (TRONSON 1)	35089
196	Strada Zorilor (TRONSON 2)	35096
197	Teren	38295
198	Teren	38297
199	Spațiu de joacă pentru copii și agrement Jurilovca	31317
200	Sală de sport	32811-C2
201	Teren	38299
202	Teren	37591
203	Teren	35063
204	Teren	35061
205	Teren	36082
206	Teren	36086
207	Teren	36087
208	Teren	30788
209	Teren	36931
210	Teren	36932
211	Teren	38886
212	Teren	38887
213	Teren	32961
214	Teren – (insula 1)	33597

215	Teren- (insula 2)	33596
216	Teren-(insula 3)	33595
217	Teren port, picnic cu calea de acces	30787
218	Port, picnic cu calea de acces - C1	30787
219	Spatiu de joacă pentru copii și agrement - Sălcioara	31273
220	Platforma de colectare si managementul gunoiului de grajd - Sălcioara	31941
221	Spatiu de joaca pentru copii si agrement - Vișina	31184
222	Teren sport - Vișina	38882
223	Teren	39092
224	Teren	38976
225	Zonă campare și parking rulote	31660
226	Spatiu Tehnic - C1 zonă campare și parking rulote	31660-C1
227	Cale de acces	35059
228	Cale de acces	32096
229	Cale de acces	35062
230	Cale de acces	32966
231	Cale de acces	31296
232	Drum	38717
233	Drum	38726
234	Drum	38725
235	Drum	38716

236	Drum	38721
237	Drum exploatare	39232
238	Drum exploatare	39230
239	Drum exploatare	36923
240	Drum exploatare	36921
241	Drum exploatare	36920
242	Drum exploatare	36919
243	Drum exploatare	36918
244	Drum exploatare	36916
245	Drum exploatare	36915
246	Drum exploatare	36914
247	Drum exploatare	36910
248	Drum exploatare	36906
249	Drum exploatare	37365
250	Drum exploatare	37361
251	Drum exploatare	37360
252	Drum exploatare	37354
253	Drum exploatare	37352
254	Drum exploatare	37350
255	Drum exploatare	37347
256	Drum exploatare	37343
257	Drum exploatare	38122




258	Drum exploatare	38302
259	Drum exploatare	38301
260	Drum exploatare	38300
261	Drum exploatare	38298
262	Drum exploatare	38294
263	Drum exploatare	38293
264	Drum exploatare	38292
265	Drum exploatare	38290
266	Drum exploatare	38289
267	Drum exploatare	38288
268	Drum exploatare	38287
269	Drum exploatare	38495
270	Drum exploatare	38490
271	Drum exploatare	38489
272	Drum exploatare	38488
273	Drum exploatare	38345
274	Drum exploatare	33928
275	Drum exploatare	33806
276	Drum exploatare	34895
277	Drum exploatare	34842
278	Drum exploatare	34620
279	Drum exploatare	34619

280	Drum exploatare	34618
281	Drum exploatare	34617
282	Drum exploatare	34616
283	Drum exploatare	34615
284	Drum exploatare	34613
285	Drum exploatare	34612
286	Drum exploatare	35050
287	Drum exploatare	35049
288	Drum exploatare	35048
289	Drum exploatare	35047
290	Drum exploatare	35046
291	Drum exploatare	35295
292	Drum exploatare	35935
293	Drum exploatare	35934
294	Drum exploatare	35933
295	Drum exploatare	35931
296	Drum exploatare	35929
297	Drum exploatare	35927
298	Drum exploatare	35926
299	Drum exploatare	35922
300	Drum exploatare	35921
301	Drum exploatare	38770

302	Drum exploatare	38885
303	Drum exploatare	38862
304	Drum exploatare	38842
305	Drum exploatare	38813
306	Drum exploatare	38961
307	Drum exploatare	38939
308	Drum exploatare	37539
309	Drum exploatare	38751
310	Drum exploatare	38152
311	Teren aferent Magazin Sălcioara Lot 2	39251
312	Teren aferent Clădire birouri Lot 2	39253

Semnatura

.....



**ROMANIA**  
**JUDETUL TULCEA**  
**COMUNA JURILOVCA**

**Comisia specială de inventariere pentru întocmirea inventarului bunurilor  
care alcătuiesc domeniul public al comunei Jurilovca**

**Nr. 5287 din data de 28.06.2023**

**R A P O R T**

**al comisiei speciale de inventariere pentru întocmirea inventarului bunurilor  
care alcătuiesc domeniul public al comunei JURILOVCA, județul TULCEA**

Comisia specială de inventariere pentru întocmirea inventarului bunurilor care alcătuiesc domeniul public al comunei JURILOVCA, județul TULCEA numita prin Dispoziția nr. 296/19.12.2022, emisă de Primarul comunei Jurilovca, în următoarea componență:

**Președinte:**

- Ion Eugen, primar al UAT comuna Jurilovca;

**Membrii:**

- Silai Violeta-Georgiana, secretar general al UAT comuna Jurilovca;
- Alistarh Liudmila-Carmen, inspector superior, (financiar-contabil);
- Tudorache Iuliana, inspector superior, (urbanism);
- Fomici Luiza, inspector superior, (registrul agricol);

am procedat la actualizarea inventarului bunurilor care alcătuiesc domeniul public al comunei Jurilovca, județul Tulcea în conformitate cu dispozițiile art. 289 alin. (2) din O.U.G. nr. 57/2019 privind Codul administrativ, modificată și completată.

În conformitate cu dispozițiile art.286 alin. (1) și (4) din O.U.G. nr. 57/2019 privind Codul administrativ, modificată și completată, domeniul public al comunelor este alcătuit din bunuri prevăzute în anexă 4 la acest act normativ, precum și din alte bunuri de uz sau de interes public local, declarate ca atare prin hotărâre a consiliului local, dacă nu sunt declarate prin lege bunuri de uz sau de interes public național ori județean.

Consiliul Local Jurilovca a aprobat inventarul bunurilor care alcătuiesc domeniu public al comunei Jurilovca prin adoptarea Hotărârii de Consiliul local nr.27/2001, modificată și completată ulterior, inventar atestat prin Hotărârea Guvernului nr.1360/2001 privind atestarea domeniului public al județului Tulcea, precum și al municipiului Tulcea, al orașelor și comunelor din județul Tulcea, cu modificările și completările ulterioare.

Motivația principală a modificării și completării inventarului domeniului public al comunei Jurilovca este rezultată din necesitatea actualizării și completării acestuia, această operațiune fiind o activitate permanentă și obligatorie.

Prin alcătuirea inventarului bunurilor din domeniul public al comunei Jurilovca se înțelege alcătuirea inventarului cu totalitatea bunurilor care au fost atestate prin Hotărârea Guvernului nr.1360/2001 privind atestarea domeniului public al județului Tulcea, precum și al municipiului Tulcea, al orașelor și comunelor din județul Tulcea, precum și cele care au fost atestate ca aparținând domeniului public de interes local printr-un act administrativ.

Astfel, inventarul bunurilor care aparțin domeniului public al comuna Jurilovca, însușit prin Hotărârea Consiliului Local nr. 27/2001, cu modificările și completările ulterioare și atestat potrivit Anexei nr. 28 - "Inventarul bunurilor care aparțin domeniului public al comunei Jurilovca" la Hotărârea Guvernului nr.1360/2001 privind atestarea domeniului public al județului Tulcea, precum și al municipiului Tulcea, al orașelor și comunelor din județul Tulcea, la Secțiunea I "Bunuri imobile" se modifică și se completează, după cum urmează:

Imobilele înscrise în "Inventarul bunurilor ce aparțin domeniului public al comunei Jurilovca" însușit prin Hotărârea Consiliului Local nr.27/2001, cu modificările și completările ulterioare și atestat potrivit Anexei nr. 28 "Inventarul bunurilor ce aparțin domeniului public al comunei Jurilovca" la Hotărârea Guvernului nr. 1360/2001 privind atestarea domeniului public al județului Tulcea, precum și al municipiului Tulcea, al orașelor și comunelor din județul Tulcea, la pozițiile: 1; 2; 4; 5; 6; 7; 8; 10; 11; 13; 26; 27; 28; 29; 31; 32; 33; 34; 35; 36; 37; 41; 42; 43; 44; 45; 46; 47; 48; 66; 67; 68; 69; 70 și 73, au suferit modificări astfel:

- **Poziția nr. 1 (Monitorul Oficial 2001) – Primăria Comunei Jurilovca:**

-a suferit modificări în ceea ce privește elementele de identificare ca urmare a actualizării măsurătorilor și a intabulărilor, a valorii de inventar ca urmare a evaluării și reevaluării patrimoniului.

- Hotărârea Consiliului Local nr. 29/18.08.1999

- **Poziția nr. 2 (Monitorul Oficial 2001) – Cămin Cultural Jurilovca:**

-a suferit modificări în ceea ce privește elementele de identificare ca urmare a actualizării măsurătorilor și a intabulărilor, a valorii de inventar ca urmare a evaluării și reevaluării patrimoniiale.

- Autorizație de construire nr.9/23.07.2014; Proces-verbal de recepție nr.599/26.01.2018.

- **Poziția nr. 4 (Monitorul Oficial 2001) – Grădinița Jurilovca:**

-a suferit modificări în ceea ce privește elementele de identificare ca urmare a actualizării măsurătorilor și a intabulărilor, a valorii de inventar ca urmare a evaluării și reevaluării patrimoniiale.

- Legea nr.1/2011, art 112 alin. (2) și alin. (6); Ordinul MEN nr. 5819/2016; Autorizație de construire nr.24/04.10.2018; Proces-verbal de recepție nr.144/10.01.2020.

- **Poziția nr. 5 (Monitorul Oficial 2001) – Atelier Școală plus Sală Sport:**

-a suferit modificări în ceea ce privește denumirea, elementele de identificare ca urmare a actualizării măsurătorilor și a intabulărilor, a valorii de inventar ca urmare a evaluării și reevaluării patrimoniiale.

-Hotărârea Consiliului Local nr.124/30.10.2019; Hotărârea Consiliului Local nr.40/28.05.2010; Proces-verbal de recepție nr.1/24.03.2022; Autorizație de construire nr. 4/11.03.2021.

- **Poziția nr. 6 (Monitorul Oficial 2001) – Școala Generală Jurilovca:**

-a suferit modificări în ceea ce privește elementele de identificare ca urmare a actualizării măsurătorilor și a intabulărilor, a valorii de inventar ca urmare a evaluării și reevaluării patrimoniiale. În urma actului de dezmembrare nr.311/25.02.2014, au fost create două loturi: Lotul I în suprafață de 6448 mp și Lotul II în suprafață de 1244 mp ( a se observa poziția nr. 237 din proiectul de hotărâre - Spațiu de joacă pentru copii și agrement sat Jurilovca). Ulterior, suprafața de 6448 mp, prin actul de dezmembrare nr. 206/09.03.2016 s-a dezlipit în două loturi și anume: Lotul I în suprafață de 2278 mp - Școala Generală Jurilovca și Lotul II în suprafață de 4170 mp, poziția nr. 238 - Sală de sport.

- Legea nr. 1/2011, art. 112 alin. (2) și alin. (6); Ordinul MEN nr. 5819/2016; Act Notarial nr.311/25.02.2014; Act Notarial nr.206/09.03.2016; Autorizație de construire nr.10/09.04.2020; Proces-verbal de recepție nr.9114/08.12.2022.

• **Poziția nr. 7 (Monitorul Oficial 2001) – Stație epurare:**

-a suferit modificări în ceea ce privește denumirea, elementele de identificare ca urmare a actualizării măsurătorilor și a intabulărilor, a valorii de inventar ca urmare a evaluării și reevaluării patrimoniului.

- Act Administrativ nr.216/01.01.2001 emis de Guvernul României; Hotărâre de Guvern nr.521/1997; Hotărârea Consiliului Local nr.40/28.05.2010; Hotărârea Consiliului Local nr.124/30.10.2019; Autorizație de construire nr.12/17.11.2003; Proces-verbal de recepție finală nr.1624/14.04.2009; Autorizație de construire nr.5/06.05.2019; Proces-verbal de recepție nr.8443/12.10.2022; Autorizație de construire nr.30/20.12.2016; Proces-verbal de recepție nr.3798/25.05.2020; Proces-verbal de predare-primire nr.3829/01.04.2021.

• **Poziția nr. 8 (Monitorul Oficial 2001) – Cimitir Jurilovca:**

-a suferit modificări în ceea ce privește denumirea, elementele de identificare ca urmare a actualizării măsurătorilor și a intabulărilor, a valorii de inventar ca urmare a evaluării și reevaluării patrimoniului.

- Hotărârea Consiliului Local nr.112/30.09.2019; Hotărârea Consiliului Local nr.40/28.05.2010.

• **Poziția nr. 10 (Monitorul Oficial 2001) – Piața veche:**

-a suferit modificări în ceea ce privește denumirea, elementele de identificare ca urmare a actualizării măsurătorilor și a intabulărilor, a valorii de inventar ca urmare a evaluării și reevaluării patrimoniului dar și modificări în urma actului de dezlipire nr.1526/05.08.2019 și a Hotărârii Consiliului Local nr.82/28.06.2019 din care rezultă o suprafață de 149 mp ce se transformă în cale de acces iar suprafață de 799 mp trece în domeniul privat al UAT Comuna Jurilovca.

- Ordonanța de Guvern nr. 43/1997, art. 8 alin. 1 și art. 2 alin 3; Act Notarial nr.1526/05.08.2019.

- **Poziția nr. 11 (Monitorul Oficial 2001) – Stadion Jurilovca:**

-a suferit modificări în ceea ce privește denumirea, elementele de identificare ca urmare a actualizării măsurătorilor și a intabulărilor, a valorii de inventar ca urmare a evaluării și reevaluării patrimoniului.

-Autorizație de construire nr.20/04.10.2018; Proces-verbal de recepție nr.7715/11.09.2019.

- **Poziția nr. 13 (Monitorul Oficial 2001) – Monumentul Eroilor:**

-a suferit modificări în ceea ce privește denumirea, elementele de identificare ca urmare a actualizării măsurătorilor și a intabulărilor, a valorii de inventar ca urmare a evaluării și reevaluării patrimoniului dar și construire a unei Troițe conform extras de carte funciară nr CF 38729-C1.

-Hotărârea Consiliului Local nr.123/31.08.2020; Hotărârea Consiliului Local nr.40/28.05.2010.

- **Poziția nr. 26 (Monitorul Oficial 2001) – Școala Generală:**

-a suferit modificări în ceea ce privește denumirea, elementele de identificare ca urmare a actualizării măsurătorilor și a intabulărilor, a valorii de inventar ca urmare a evaluării și reevaluării patrimoniului. Din dezmembrarea terenului în suprafață de 6475 mp la Poziția nr.26 a rămas Școala Generală Vișina iar diferența de suprafață de 1755 mp s-a creat o poziție nouă de inventar, Poziția 258 cu denumirea Spațiu de joacă pentru copii și agrement – Vișina.

-Legea nr.1/2011, art 112 alin. (2) și alin. (6); Ordinul MEN nr.5819/2016, Act Notariale nr.1552/07.08.2009; Autorizație de construire nr.21/04.10.2018; Proces-verbal de recepție nr.7536/22.09.2020.

- **Poziția nr. 27 (Monitorul Oficial 2001) – Cămin Cultural:**

-a suferit modificări în ceea ce privește denumirea, elementele de identificare ca urmare a actualizării măsurătorilor și a intabulărilor, a valorii de inventar ca urmare a evaluării și reevaluării patrimoniului.

-Autorizație de construire nr.3/15.03.2017; Proces-verbal de recepție nr.10807/20.12.2019.

- **Poziția nr. 28 (Monitorul Oficial 2001) – Cimitir:**



-a suferit modificări în ceea ce privește denumirea, elementele de identificare ca urmare a actualizării măsurătorilor și a intabulărilor, a valorii de inventar ca urmare a evaluării și reevaluării patrimoniului.

- Hotărârea Consiliului Local nr.112/30.09.2019.

- **Poziția nr. 29 (Monitorul Oficial 2001) – Construcții pentru alimentare cu apă:**

-a suferit modificări în ceea ce privește denumirea, elementele de identificare ca urmare a actualizării măsurătorilor și a intabulărilor, a valorii de inventar ca urmare a evaluării și reevaluării patrimoniului.

-Hotărârea Consiliului Local nr.40/28.05.2010; Hotărârea Consiliului Local nr.144/19.12.2022; Autorizație de construire nr.16/1774 din 20.03.2007; Autorizație de construire nr.21/23.12.2009; Autorizație de construire nr.16/17.06.2016; Autorizație de construire nr.7/05.06.2019; Autorizație de construire nr.25/19.11.2019; Proces-verbal de recepție nr.816/01.03.2010; Proces-verbal de recepție nr.9943/19.12.2018; Proces-verbal de recepție nr.8230/27.09.2019; Proces-verbal de recepție nr.4126/01.06.2020; Proces-verbal de predare-primire nr.1837/17.03.2017; Proces-verbal de predare-primire nr.4480/19.06.2020; Proces-verbal de predare-primire nr.9041/13.11.2020.

- **Poziția nr. 31 (Monitorul Oficial 2001) – Școala Generală Sălcioara:**

-a suferit modificări în ceea ce privește elementele de identificare ca urmare a actualizării măsurătorilor și a intabulărilor, a valorii de inventar ca urmare a evaluării și reevaluării patrimoniului.

-Legea nr.1/2011 art 112 alin. (2) și alin. (6); Ordinul MEN nr.5819/2016; Autorizație de construire nr.9/09.04.2020; Proces-verbal de recepție nr.8415/22.10.2020.

- **Poziția nr. 32 (Monitorul Oficial 2001) – Grădinița Sălcioara:**

-a suferit modificări în ceea ce privește elementele de identificare ca urmare a actualizării măsurătorilor și a intabulărilor, a valorii de inventar ca urmare a evaluării și reevaluării patrimoniului. În urma actului de dezmembrare nr. 312/25.02.2014 la Poziția nr.32 se păstrează Grădinița Sălcioara cu o suprafață de teren de 4712 mp și se crează Poziția nr.256-Spațiu de joacă pentru copii și agrement sat Sălcioara, cu teren în suprafață de 1600 mp.

-Legea nr.1/2011 art 112 alin. (2) și alin. (6); Ordinul MEN nr.5819/2016; Act Notarial nr.312/25.02.2014; Autorizație de construire nr.8/09.04.2020; Proces-verbal de recepție nr.7533/22.09.2020.

- **Poziția nr. 33 (Monitorul Oficial 2001) – Sediul Fost CAP:**

-a suferit modificări în ceea ce privește denumirea, elementele de identificare ca urmare a actualizării măsurătorilor și a intabulărilor, a valorii de inventar ca urmare a evaluării și reevaluării patrimoniului și a dezmembrării conform Act Notarial nr.194/30.01.2023 și a Hotărârii Consiliului Local nr.142/19.12.2022. La această poziție se păstrează clădirea și terenul suprafață de 581 mp, iar diferența de 164 mp se regăsește la Poziția nr.348 - Teren aferent Clădire Birouri - Sălcioara LOT 2.

- Act Notarial nr.194/30.01.2023; Hotărârea Consiliului Local nr.142/19.12.2022.

- **Poziția nr. 34 (Monitorul Oficial 2001) – Stadion:**

-a suferit modificări în ceea ce privește denumirea, elementele de identificare ca urmare a actualizării măsurătorilor și a intabulărilor, a valorii de inventar ca urmare a evaluării și reevaluării patrimoniului.

- **Poziția nr. 35 (Monitorul Oficial 2001) – Teren aferent Clădire Cooperatie:**

-a suferit modificări în ceea ce privește denumirea, elementele de identificare ca urmare a actualizării măsurătorilor și a intabulărilor, a valorii de inventar ca urmare a evaluării și reevaluării patrimoniului și a dezmembrării conform Act Notarial nr.193/30.01.2023 și a Hotărârii Consiliului Local nr.141/19.12.2022. La această poziție se păstrează terenul în suprafață de 248 mp, iar diferența de 2590 mp se regăsește la Poziția nr.347 - Teren aferent Magazin - Sălcioara LOT 2.

-Act Notarial nr.193/30.01.2023; Hotărârea Consiliului Local nr.141/19.12.2022.

- **Poziția nr. 36 (Monitorul Oficial 2001) – Cimitire:**

-a suferit modificări în ceea ce privește denumirea, elementele de identificare ca urmare a actualizării măsurătorilor și a intabulărilor, a valorii de inventar ca urmare a evaluării și reevaluării patrimoniului dat și faptul că această poziție s-a dezmembrat în două poziții distincte. La Poziția nr.36 se păstrează suprafața de 15745 mp conform CF 36081, diferența de suprafață se regăsește la Poziția nr.74 - Cimitir Adventist – Sălcioara, conform anexă de completare a inventarului domeniului public.

- Autorizație de construire nr.9/21.04.2016; Proces-verbal de recepție nr.9986/20.12.2018.

- **Poziția nr. 37 (Monitorul Oficial 2001) – Cămin Cultural:**

-a suferit modificări în ceea ce privește denumirea, elementele de identificare ca urmare a actualizării măsurătorilor și a intabulărilor, a valorii de inventar ca urmare a evaluării și reevaluării patrimoniului.

-Autorizație de construire nr.11/20.05.2021; Proces-verbal de recepție nr.10163/22.12.2022.

- **Poziția nr. 41 (Monitorul Oficial 2001) – Drum centru producție:**

-a suferit modificări în ceea ce privește denumirea, elementele de identificare ca urmare a actualizării măsurătorilor și a intabulărilor, a valorii de inventar ca urmare a evaluării și reevaluării patrimoniului.

- această poziție s-a dezmembrat conform extraselor de carte funciară. La Poziția nr.41 s-a păstrat suprafață de 4219 mp conform extras de carte funciară nr.38718, iar diferența de suprafață este evidențiată la Poziția nr.75 conform Anexei Completări la inventarul domeniul public al comunei Jurilovca - Secțiunea I – ”Bunuri imobile”.

- O.G. nr. 43/1997 art. 2 alin (3) și art. 8 alin (1).

- **Poziția nr. 42 (Monitorul Oficial 2001) – Ravenă:**

-a suferit modificări în ceea ce privește, elementele de identificare ca urmare a actualizării măsurătorilor și a intabulărilor, a valorii de inventar ca urmare a evaluării și reevaluării patrimoniului.

- Act Administrativ nr.176/11.12.2020.

- **Poziția nr. 43 (Monitorul Oficial 2001) – Drumuri Stradale:**

-a suferit modificări în ceea ce privește denumirea, elementele de identificare ca urmare a actualizării măsurătorilor și a intabulărilor, a valorii de inventar ca urmare a evaluării și reevaluării patrimoniului.

- această poziție s-a dezmembrat conform nomenclatorului stradal și a extraselor de carte funciară. La Poziția nr.43 s-a păstrat doar Strada Azurului Tronson I, în suprafață de 13385 mp conform extras de carte funciară nr.35221, iar diferența de suprafață este evidențiată în pozițiile de la nr.76 la nr.137 și pozițiile nr.263-272 conform Anexei Completări la inventarul domeniul public al comunei Jurilovca - Secțiunea I – ”Bunuri imobile”.

- Ordonanța de Guvern nr.43/1997 art. 2 alin (3) și art. 8 alin (1).

- **Poziția nr. 44 (Monitorul Oficial 2001) – Drumuri Stradale:**

-a suferit modificări în ceea ce privește denumirea, elementele de identificare ca urmare a actualizării măsurătorilor și a intabulărilor, a valorii de inventar ca urmare a evaluării și reevaluării patrimoniului.

- această poziție s-a dezmembrat conform nomenclatorului stradal și a extraselor de carte funciară. La Poziția nr.44 s-a păstrat doar Strada Albinelor, în suprafață de 2739 mp conform extras de carte funciară nr.33679, iar diferența de suprafață este evidențiată în pozițiile de la nr.138 la nr.197 conform Anexei Completări la inventarul domeniului public al comunei Jurilovca - Secțiunea I – ”Bunuri imobile”.

- Ordonanța de Guvern nr.43/1997 art. 2 alin (3) și art. 8 alin (1).

- **Poziția nr. 45 (Monitorul Oficial 2001) – Drumuri Stradale:**

-a suferit modificări în ceea ce privește denumirea, elementele de identificare ca urmare a actualizării măsurătorilor și a intabulărilor, a valorii de inventar ca urmare a evaluării și reevaluării patrimoniului.

- această poziție s-a dezmembrat conform nomenclatorului stradal și a extraselor de carte funciară. La Poziția nr.45 s-a păstrat doar Strada Alunului, în suprafață de 1052 mp conform extras de carte funciară nr.35080, iar diferența de suprafață este evidențiată în pozițiile de la nr.198 la nr.234 conform Anexei Completări la inventarul domeniului public al comunei Jurilovca - Secțiunea I – ”Bunuri imobile”.

- Ordonanța de Guvern nr.43/1997 art. 2 alin (3) și art. 8 alin (1).

- **Poziția nr. 46 (Monitorul Oficial 2001) – Drumuri exploatare:**

-a suferit modificări în ceea ce privește denumirea, elementele de identificare ca urmare a actualizării măsurătorilor și a intabulărilor, a valorii de inventar ca urmare a evaluării și reevaluării patrimoniului.

- această poziție s-a dezmembrat conform extraselor de carte funciară. La Poziția nr.46 s-a păstrat doar Drum exploatare în suprafață de 1521 mp conform extras de carte funciară nr.35932, iar diferența de suprafață este evidențiată în pozițiile nr. 278, 279, 280, 281, 282, 284, 285, 286, 287, 288, 291, 289, 290, 291, 292, 295, 296, 297, 298, 300, 301, 302, 304, 305, 309, 313, 315, 316, 317, 318, 319, 322, 323, 327, 328, 329, 330, 331, 332, 333, 334, 335, 336, 338, 339, 340, 341, 342, 343, 344, 345, conform Anexei Completări la inventarul domeniului public al comunei Jurilovca - Secțiunea I – ”Bunuri imobile”.

- Ordonanța de Guvern nr.43/1997 art. 2 alin (3) și art. 8 alin (1).

- **Poziția nr. 47 (Monitorul Oficial 2001) – Drumuri exploatare:**

-a suferit modificări în ceea ce privește denumirea, elementele de identificare ca urmare a actualizării măsurătorilor și a intabulărilor, a valorii de inventar ca urmare a evaluării și reevaluării patriomoniale.

- această poziție s-a dezmembrat conform extraselor de carte funciară. La Poziția nr.47 s-a păstrat doar Drum exploatare în suprafață de 4105 mp conform extras de carte funciară nr.38485, iar diferența de suprafață este evidențiată în pozițiile nr. 273, 274, 306, 307, 308, 310, 311, 312, 314, 320, 321, 324, 325, 326, conform Anexei Completări la inventarul domeniul public al comunei Jurilovca - Secțiunea I – ”Bunuri imobile”.

- Ordonanța de Guvern nr.43/1997 art. 2 alin (3) și art. 8 alin (1).

- **Poziția nr. 48 (Monitorul Oficial 2001) – Drumuri de exploatare:**

-a suferit modificări în ceea ce privește denumirea, elementele de identificare ca urmare a actualizării măsurătorilor și a intabulărilor, a valorii de inventar ca urmare a evaluării și reevaluării patriomoniale.

- această poziție s-a dezmembrat conform extraselor de carte funciară. La Poziția nr.48 s-a păstrat doar Drum exploatare în suprafață de 5362 mp conform extras de carte funciară nr.37367 iar diferența de suprafață este evidențiată în pozițiile nr. 275, 276, 277, 283, 293, 294, 299, 303, 345, 346, conform Anexei Completări la inventarul domeniul public al comunei Jurilovca - Secțiunea I – ”Bunuri imobile”.

- Ordonanța de Guvern nr.43/1997 art. 2 alin (3) și art. 8 alin (1).

- **Poziția nr. 50 (Monitorul Oficial 2001) – Conductă canalizare:**

-a suferit modificări în ceea ce privește denumirea, elementele de identificare ca urmare a actualizării măsurătorilor și a intabulărilor, a valorii de inventar ca urmare a evaluării și reevaluării patriomoniale.

-art 4 si art 5 din Legea nr.51/2006; Hotărâre de Guvern nr.521/1997; Autorizație de construire nr.30/20.12.2016; Autorizație de construire nr.5/ 06.05.2019; Proces-verbal de recepție nr.3798/25.05.2020; Proces-verbal de recepție nr.8443/12.10.2022. Proces-verbal de predare primire nr.3829/01.04.2021.

- **Poziția nr. 66 (Monitorul Oficial 2001) – Carieră Piatră:**

-a suferit modificări în ceea ce privește denumirea, elementele de identificare ca urmare a actualizării măsurătorilor și a intabulărilor, a valorii de inventar ca urmare a evaluării și reevaluării patrimoniului după cum urmează: din această poziție în baza Hotărârii Consiliului Local nr.43/29.03.2019 a rezultat o dezmembrare în 3 poziții conform Act Notarial nr.1890/16.09.2019: în CF 38296 în suprafață de 28640 mp pentru Poziția 66 și pozițiile noi înființate Poziția nr.235-CF nr.38295 în suprafață de 25 mp, Poziția nr.236-CF nr.38297 în suprafață de 25 mp și Poziția nr.239- CF nr.38299 în suprafață de 20160 mp.

- Act dezmembrare nr. 1890/16.09.2019; Hotărârii Consiliului Local nr.43/29.03.2019.

- **Poziția nr. 67 (Monitorul Oficial 2001) – Carieră Piatră:**

-a suferit modificări în ceea ce privește denumirea, elementele de identificare ca urmare a actualizării măsurătorilor și a intabulărilor, a valorii de inventar ca urmare a evaluării și reevaluării patrimoniului.

- **Poziția nr. 68 (Monitorul Oficial 2001) – Carieră Piatră:**

-a suferit modificări în ceea ce privește denumirea, elementele de identificare ca urmare a actualizării măsurătorilor și a intabulărilor, a valorii de inventar ca urmare a evaluării și reevaluării patrimoniului.

- **Poziția nr. 69 (Monitorul Oficial 2001) – Carieră Piatră:**

-a suferit modificări în ceea ce privește denumirea, elementele de identificare ca urmare a actualizării măsurătorilor și a intabulărilor, a valorii de inventar ca urmare a evaluării și reevaluării patrimoniului.

- **Poziția nr. 70 (Monitorul Oficial 2001) – Carieră Piatră:**

-a suferit modificări în ceea ce privește denumirea, elementele de identificare ca urmare a actualizării măsurătorilor și a intabulărilor, a valorii de inventar ca urmare a evaluării și reevaluării patrimoniului.

- **Poziția nr. 73 (Monitorul Oficial 2001) – Teren aferent Punct pescăresc și prelucrare pește:**

-a suferit modificări în ceea ce privește denumirea, elementele de identificare ca urmare a actualizării măsurătorilor și a intabulărilor, a valorii de inventar ca urmare a evaluării și reevaluării patrimoniului.

- Contract de concesiune nr.2845/15.10.2002.

Imobilele înscrise în "Inventarul bunurilor ce aparțin domeniului public al comunei Jurilovca" însușit prin Hotărârea Consiliului local nr. 27/2001, cu modificările și completările ulterioare și atestat potrivit Anexei nr. 28 "Inventarul bunurilor ce aparțin domeniului public al comunei Jurilovca" la Hotărârea Guvernului nr.1360/2001 privind atestarea domeniului public al județului Tulcea, precum și al municipiului Tulcea, al oraselor și comunelor din județul Tulcea, la pozițiile: 3; 9, 14; 25; 38; 39; 49; 60; 61; 62; 65; 71; 72 se **abrogă** astfel:

- **Poziția nr. 3 (Monitorul Oficial 2001) – Centru de sănătate cu anexe:**

- Motiv abrogare – Se abrogă conform Hotărâre Consiliului Local nr.36/22.12.2004; Anexă - cap I - scoatere din domeniu public - observații Hotărâre de Guvern nr.884/2004;

- **Poziția nr. 9 (Monitorul Oficial 2001) – Piață Comunală:**

- Motiv abrogare – Se abrogă conform Hotărâre Consiliului Local nr.154/19.12.2022; Anexă - cap I - scoatere din domeniu public trecere în domeniul privat;

- **Poziția nr. 14 (Monitorul Oficial 2001) – Teren aferent magazin Cooperatie:**

- Motiv abrogare – Se abrogă conform Hotărâre Consiliului Local nr.13/26.08.2008, Anexă cap. 1 - scoatere din domeniul public, observații act vânzare-cumpărare nr.159/1961;

- **Poziția nr. 25 (Monitorul Oficial 2001) – Teren de la SC Piscicola SA:**

- Motiv abrogare – Se abrogă conform Hotărâre Consiliului Local nr.36/22.12.2004, anexă cap. 1 - scoatere din domeniul public. Observații dublă înregistrare cu Poziția nr.72;

- **Poziția nr. 38 (Monitorul Oficial 2001) – Casa Agronomului:**

- Motiv abrogare – Se abrogă conform Hotărâre Consiliului Local nr.184/23.12.2020. Hotărârea nr.189 emisă de Consiliul Județean Tulcea în data de 29.12.2020 - privind înscrierea în inventarul bunurilor din domeniul Public al județului Tulcea, al unor bunuri imobile, pentru completarea Hotărârii Consiliului Județean Tulcea, nr.57/05.07.2001;

- **Poziția nr. 39 (Monitorul Oficial 2001) – Islaz Comunal:**

- Motiv abrogare – Se abrogă conform Hotărâre Consiliului Local nr.36/22.12.2004, anexă cap. 1 - scoatere din domeniul public. Observații Legea nr.1/2001; Hotărâre Consiliului Local nr.86/29.09.2010 - însușire inventar domeniu privat; Ordinul Prefectului nr.216/08.05.2009; Ordinul Prefectului nr.146/05.07.2010; Ordinul Prefectului nr.18/27.06.2012; Ordinul Prefectului nr. 110/06.04.2012; Ordinul Prefectului nr. 91/15.02.2011;

- **Poziția nr. 49 (Monitorul Oficial 2001) – Locuințe:**

- Motiv abrogare – Se abrogă conform Hotărâre Consiliului Local nr.21/25.08.2003, Anexă 1 și 2 - trecere în domeniul privat;

- **Poziția nr. 60 (Monitorul Oficial 2001) – Teren aferent restaurant COOP:**

- Motiv abrogare – Se abrogă conform Hotărâre Consiliului Local nr.36/22.12.2004; Anexă - cap I - scoatere din domeniu public - observații Act V.C. nr.542/2004 - proprietate privată;

- **Poziția nr. 61 (Monitorul Oficial 2001) – Teren aferent brutarie:**

- Motiv abrogare – Se abrogă conform Hotărâre Consiliului Local nr.9/10.01.2019 - trecere în privat; Contract V.C. nr.1213/27.06.2019;

- **Poziția nr. 62 (Monitorul Oficial 2001) – Teren aferent complex prestări servicii COOP. Consum:**

- Motiv abrogare – Se abrogă conform Hotărâre Consiliului Local nr.18/24.05.2005 de trecere în proprietate privată, conform Anexă 1;

- **Poziția nr. 65 (Monitorul Oficial 2001) – Carieră Piatră:**

- Motiv abrogare – Se abrogă conform Hotărâre Consiliului Local nr. 41/28.09.2016 - trecere în domeniul privat conform Anexă 1;

- **Poziția nr. 71 (Monitorul Oficial 2001) – Cimitir:**

- Motiv abrogare – Se abrogă conform Hotărâre Consiliului Local nr.36/22.12.2004 - trecere în domeniul privat;

- **Poziția nr. 72 (Monitorul Oficial 2001) – Teren de la SC Piscicola SA:**



- Motiv abrogare – Se abrogă conform Hotărâre Consiliului Local nr.38/31.10.2005 - trecere în domeniul privat, Act de dezmembrare nr.630/22.05.2006.

Se completează inventarul domeniului public cu pozițiile de la 74 până la 348 ca urmare a cadastrării sistematizate și a trecerilor din domeniul privat al UAT Jurilovca în domeniul public al UAT Jurilovca cât și dezmembrarea unor suprafețe de teren conform anexei ce completează inventarul domeniului public al UAT Jurilovca.


Comisia de inventariere:

**Presedinte:**

- Ion Eugen, primar al UAT comuna Jurilovca;

**Membrii:**

- Silai Violeta-Geogiana, secretar general al UAT comuna Jurilovca;
- Alistarh Liudmila-Carmen, inspector superior, (financiar-contabil);
- Tudorache Iuliana, inspector superior, (urbanism);
- Fomici Luiza, inspector superior, (registrul agricol);



**ROMÂNIA**  
**JUDEȚUL TULCEA**  
**COMUNA JURILOVCA**  
**Primar,**

**Nr. 5288/28.06.2023**

**REFERAT DE APROBARE**

**a proiectului de hotărâre privind modificarea Anexei nr. 28 - Inventarul bunurilor care aparțin domeniului public al comunei Jurilovca, la Hotărârea Guvernului României nr. 1360/2001 privind atestarea domeniului public al județului Tulcea, precum și al municipiilor, orașelor și comunelor din județul Tulcea;**

În condițiile art.136 alin (8) lit. a) din Ordonanța de Urgență nr. 57/2019 privind Codul Administrativ, modificată și completată;

Având în vedere modificările aduse Anexei nr. 28 – Inventarul bunurilor care aparțin Comunei Jurilovca la Hotărârea Guvernului României nr.1360/2001 privind atestarea domeniului public al Județului Tulcea, precum și al municipiilor, orașelor și comunelor din Județul Tulcea, modificări ce sunt evidențiate în proiectul de hotărâre prin anexă și în raportul de specialitate al comisiei de inventariere.

Modul de dobândire al bunurilor care constituie obiectul proiectului de hotărâre este:

- Ordonanța de Guvern nr. 43/1997 art. 2 alin (3); Ordonanța de Guvern nr. 43/1997 art. 8 alin (1);
- Act autenticat sub nr. 311/25.02.2014; Autorizație de construire nr.2/26.02.2014; Proces verbal de recepție nr.1/08.08.2015;
- Hotărârea Consiliului Local nr. 43/29.03.2019; Act Administrativ nr. 8223/06.10.2022;
- Hotărârea Consiliului Local nr. 82/21.10.2013;
- Hotărârea Consiliului Local nr. 25/21.02.2019;

- Hotărârea Consiliului Local nr. 58/22.04.2020; Act Notarial nr. 708/19.05.2020; Hotărârea Consiliului Local nr.40/28.05.2010; Hotărârea Consiliului Local nr. 15/25.02.2021
- Hotărârea Consiliului Local nr.112/30.09.2019; Hotărârea Consiliului Local nr.58/22.04.2020; Act Notarial nr. 708/19.05.2020; Hotărârea Consiliului Local nr.40/28.05.2010; Act Administrativ nr. -/28.02.2002;
- Hotărârea Consiliului Local nr.15/25.02.2021; Act Notarial nr.342/08.03.2021; Act Administrativ nr.4/28.05.2010; Act Administrativ nr.112/30.09.2019;
- Hotărârea Consiliului Local nr.71/ 27.07.2018;
- Hotărârea Consiliului Local nr.19/31.03.2009; Autorizație de construire nr.12/17.09.2014; Proces-verbal de recepție nr.1/4.09.2015; Act Notarial nr.537/10.07.2012;
- Hotărârea Consiliului Local nr.19/31.03.2009; Autorizație de construire nr.12/17.09.2014; Proces-verbal de recepție nr.1/4.09.2015; Act Notarial nr. 537/10.07.2012;
- Autorizație de construire nr.28/26.10.2015; Proces-verbal de recepție nr.60/14.09.2017;
- Act autentificat nr. 1552/07.08.2003.; Autorizație de construire nr.3/26.02.2015; Proces verbal de recepție nr.3/02.10.2015; Act Administrativ nr.9150/15.02.2013; Act de Dezmembrare parcelare nr.1552/07.08.2009;
- Hotărârea Consiliului Local nr.82 din 30.06.2022;
- Hotărârea Consiliului Local nr.86/29.09.2010; Autorizație de construire nr.3/11.05.2015; Proces-verbal de recepție nr.1/26.11.2015; Hotărârea Consiliului Local nr.144/19.12.2022; art 1 alin (5)(6) din Legea nr.7/2010;
- Raportul nr.5287/ 28.06.2023 al comisiei speciale de inventariere numită prin Dispoziția nr.296/ 19.12.2022 a Primarului comunei Jurilovca.

Imobilele înscrise în "Inventarul bunurilor ce aparțin domeniului public al comunei Jurilovca" însușit prin Hotărârea Consiliului local nr.27/2001, cu modificările și completările ulterioare și atestat potrivit Anexei nr. 28 "Inventarul bunurilor ce aparțin domeniului public al comunei Jurilovca" la Hotărârea Guvernului nr.1360/2001 privind atestarea domeniului public al județului Tulcea, precum și al municipiului Tulcea, al orașelor și comunelor din județul Tulcea, la pozițiile 1; 2; 4; 5; 6; 7; 8; 10; 11; 13; 26; 27; 28; 29; 31; 32; 33; 34; 35; 36; 37; 41; 42; 43; 44; 45; 46; 47; 48; 66; 67; 68; 69; 70 și 73, au suferit modificări astfel:

- **Poziția nr. 1 (Monitorul Oficial 2001) – Primăria Comunei Jurilovca:**

-a suferit modificări în ceea ce privește elementele de identificare ca urmare a actualizării măsurătorilor și a intabulărilor, a valorii de inventar ca urmare a evaluării și reevaluării patrimoniului.

- **Poziția nr. 2 (Monitorul Oficial 2001) – Cămin Cultural Jurilovca:**

-a suferit modificări în ceea ce privește elementele de identificare ca urmare a actualizării măsurătorilor și a intabulărilor, a valorii de inventar ca urmare a evaluării și reevaluării patrimoniului.

- **Poziția nr. 4 (Monitorul Oficial 2001) – Grădinița Jurilovca:**

-a suferit modificări în ceea ce privește elementele de identificare ca urmare a actualizării măsurătorilor și a intabulărilor, a valorii de inventar ca urmare a evaluării și reevaluării patrimoniului.

- **Poziția nr. 5 (Monitorul Oficial 2001) – Atelier Școală plus Sală Sport:**

-a suferit modificări în ceea ce privește denumirea, elementele de identificare ca urmare a actualizării măsurătorilor și a intabulărilor, a valorii de inventar ca urmare a evaluării și reevaluării patrimoniului.

- **Poziția nr. 6 (Monitorul Oficial 2001) – Școala Generală Jurilovca:**

-a suferit modificări în ceea ce privește elementele de identificare ca urmare a actualizării măsurătorilor și a intabulărilor, a valorii de inventar ca urmare a evaluării și reevaluării patrimoniului. În urma actului de dezmembrare nr.311/25.02.2014, au fost create două loturi: Lotul I în suprafață de 6448 mp și Lotul II în suprafață de 1244 mp ( a se observa poziția nr. 237 din proiectul de hotărâre - Spațiu de joacă pentru copii și agrement sat Jurilovca). Ulterior, suprafața de 6448 mp, prin actul de dezmembrare nr. 206/09.03.2016 s-a dezlipit în două loturi și anume: Lotul I în suprafață de 2278 mp - Școala Generală Jurilovca și Lotul II în suprafață de 4170 mp, poziția nr. 238 - Sală de sport.

- **Poziția nr. 7 (Monitorul Oficial 2001) – Stație epurare:**

-a suferit modificări în ceea ce privește denumirea, elementele de identificare ca urmare a actualizării măsurătorilor și a intabulărilor, a valorii de inventar ca urmare a evaluării și reevaluării patrimoniului.

- **Poziția nr. 8 (Monitorul Oficial 2001) – Cimitir Jurilovca:**

-a suferit modificări în ceea ce privește denumirea, elementele de identificare ca urmare a actualizării măsurătorilor și a intabulărilor, a valorii de inventar ca urmare a evaluării și reevaluării patrimoniului.

- **Poziția nr. 10 (Monitorul Oficial 2001) – Piața veche:**

-a suferit modificări în ceea ce privește denumirea, elementele de identificare ca urmare a actualizării măsurătorilor și a intabulărilor, a valorii de inventar ca urmare a evaluării și reevaluării patrimoniului dar și modificări în urma actului de dezlipire nr.1526/05.08.2019 și a Hotărârii Consiliului Local nr.82/28.06.2019 din care rezultă o suprafață de 149 mp ce se transformă în cale de acces iar suprafață de 799 mp trece în domeniul privat al UAT Comuna Jurilovca.

- **Poziția nr. 11 (Monitorul Oficial 2001) – Stadion Jurilovca:**

-a suferit modificări în ceea ce privește denumirea, elementele de identificare ca urmare a actualizării măsurătorilor și a intabulărilor, a valorii de inventar ca urmare a evaluării și reevaluării patrimoniului.

- **Poziția nr. 13 (Monitorul Oficial 2001) – Monumentul Eroilor:**

-a suferit modificări în ceea ce privește denumirea, elementele de identificare ca urmare a actualizării măsurătorilor și a intabulărilor, a valorii de inventar ca urmare a evaluării și reevaluării patrimoniului dar și construire a unei Troițe conform extras de carte funciară nr CF 38729-C1.

- **Poziția nr. 26 (Monitorul Oficial 2001) – Școala Generală:**

-a suferit modificări în ceea ce privește denumirea, elementele de identificare ca urmare a actualizării măsurătorilor și a intabulărilor, a valorii de inventar ca urmare a evaluării și reevaluării patrimoniului. Din dezmembrarea terenului în suprafață de 6475 mp la Poziția nr.26 a rămas Școala Generală Vișina iar diferența de suprafață de 1755 mp s-a creat o poziție nouă de inventar, Poziția 258 cu denumirea Spațiu de joacă pentru copii și agrement – Vișina.

- **Poziția nr. 27 (Monitorul Oficial 2001) – Cămin Cultural:**

-a suferit modificări în ceea ce privește denumirea, elementele de identificare ca urmare a actualizării măsurătorilor și a intabulărilor, a valorii de inventar ca urmare a evaluării și reevaluării patrimoniului.

- **Poziția nr. 28 (Monitorul Oficial 2001) – Cimitir:**

-a suferit modificări în ceea ce privește denumirea, elementele de identificare ca urmare a actualizării măsurătorilor și a intabulărilor, a valorii de inventar ca urmare a evaluării și reevaluării patrimoniului.

- **Poziția nr. 29 (Monitorul Oficial 2001) – Construcții pentru alimentare cu apă:**

-a suferit modificări în ceea ce privește denumirea, elementele de identificare ca urmare a actualizării măsurătorilor și a intabulărilor, a valorii de inventar ca urmare a evaluării și reevaluării patrimoniului.

- **Poziția nr. 31 (Monitorul Oficial 2001) – Școala Generală Sălcioara:**

-a suferit modificări în ceea ce privește elementele de identificare ca urmare a actualizării măsurătorilor și a intabulărilor, a valorii de inventar ca urmare a evaluării și reevaluării patrimoniului.

- **Poziția nr. 32 (Monitorul Oficial 2001) – Grădinița Sălcioara:**

-a suferit modificări în ceea ce privește elementele de identificare ca urmare a actualizării măsurătorilor și a intabulărilor, a valorii de inventar ca urmare a evaluării și reevaluării patrimoniului. În urma actului de dezmembrare nr. 312/25.02.2014 la Poziția nr.32 se păstrează Grădinița Sălcioara cu o suprafață de teren de 4712 mp și se creează Poziția nr.256-Spațiu de joacă pentru copii și agrement sat Sălcioara, cu teren în suprafață de 1600 mp.

- **Poziția nr. 33 (Monitorul Oficial 2001) – Sediul Fost CAP:**

-a suferit modificări în ceea ce privește denumirea, elementele de identificare ca urmare a actualizării măsurătorilor și a intabulărilor, a valorii de inventar ca urmare a evaluării și reevaluării patrimoniului și a dezmembrării conform Act Notarial nr.194/30.01.2023 și a Hotărârii Consiliului Local nr.142/19.12.2022. La această poziție se păstrează clădirea și terenul suprafață de 581 mp, iar diferența de 164 mp se regăsește la Poziția nr.348 - Teren aferent Clădire Birouri - Sălcioara LOT 2.

- **Poziția nr. 34 (Monitorul Oficial 2001) – Stadion:**

-a suferit modificări în ceea ce privește denumirea, elementele de identificare ca urmare a actualizării măsurătorilor și a intabulărilor, a valorii de inventar ca urmare a evaluării și reevaluării patrimoniului.

- **Poziția nr. 35 (Monitorul Oficial 2001) – Teren aferent Clădire Cooperatie:**

-a suferit modificări în ceea ce privește denumirea, elementele de identificare ca urmare a actualizării măsurătorilor și a intabulărilor, a valorii de inventar ca urmare a evaluării și reevaluării patrimoniului și a dezmembrării conform Act Notarial nr.193/30.01.2023 și a Hotărârii

Consiliului Local nr.141/19.12.2022. La această poziție se păstrează terenul în suprafață de 248 mp, iar diferența de 2590 mp se regăsește la Poziția nr.347 - Teren aferent Magazin - Sălcioara LOT 2.

- **Poziția nr. 36 (Monitorul Oficial 2001) – Cimitire:**

-a suferit modificări în ceea ce privește denumirea, elementele de identificare ca urmare a actualizării măsurătorilor și a intabulărilor, a valorii de inventar ca urmare a evaluării și reevaluării patrimoniului dat și faptul că această poziție s-a dezmembrat în două poziții distincte. La Poziția nr.36 se păstrează suprafața de 15745 mp conform CF 36081, diferența de suprafață se regăsește la Poziția nr.74 - Cimitir Adventist – Sălcioara, conform anexă de completare a inventarului domeniului public.

- **Poziția nr. 37 (Monitorul Oficial 2001) – Cămin Cultural:**

-a suferit modificări în ceea ce privește denumirea, elementele de identificare ca urmare a actualizării măsurătorilor și a intabulărilor, a valorii de inventar ca urmare a evaluării și reevaluării patrimoniului.

- **Poziția nr. 41 (Monitorul Oficial 2001) – Drum centru producție:**

-a suferit modificări în ceea ce privește denumirea, elementele de identificare ca urmare a actualizării măsurătorilor și a intabulărilor, a valorii de inventar ca urmare a evaluării și reevaluării patrimoniului.

- această poziție s-a dezmembrat conform extraselor de carte funciară. La Poziția nr.41 s-a păstrat suprafață de 4219 mp conform extras de carte funciară nr.38718, iar diferența de suprafață este evidențiată la Poziția nr.75 conform Anexei Completări la inventarul domeniul public al comunei Jurilovca - Secțiunea I – ”Bunuri imobile”.

- **Poziția nr. 42 (Monitorul Oficial 2001) – Ravenă:**

-a suferit modificări în ceea ce privește, elementele de identificare ca urmare a actualizării măsurătorilor și a intabulărilor, a valorii de inventar ca urmare a evaluării și reevaluării patrimoniului.

- **Poziția nr. 43 (Monitorul Oficial 2001) – Drumuri Stradale:**

-a suferit modificări în ceea ce privește denumirea, elementele de identificare ca urmare a actualizării măsurătorilor și a intabulărilor, a valorii de inventar ca urmare a evaluării și reevaluării patrimoniale.

- această poziție s-a dezmembrat conform nomenclatorului stradal și a extraselor de carte funciară. La Poziția nr.43 s-a păstrat doar Strada Azurului Tronson I, în suprafață de 13385 mp conform extras de carte funciară nr.35221, iar diferența de suprafață este evidențiată în pozițiile de la nr.76 la nr.137 și pozițiile nr.263-272 conform Anexei Completări la inventarul domeniul public al comunei Jurilovca - Secțiunea I – ”Bunuri imobile”.

- **Poziția nr. 44 (Monitorul Oficial 2001) – Drumuri Stradale:**

-a suferit modificări în ceea ce privește denumirea, elementele de identificare ca urmare a actualizării măsurătorilor și a intabulărilor, a valorii de inventar ca urmare a evaluării și reevaluării patrimoniale.

- această poziție s-a dezmembrat conform nomenclatorului stradal și a extraselor de carte funciară. La Poziția nr.44 s-a păstrat doar Strada Albinelor, în suprafață de 2739 mp conform extras de carte funciară nr.33679, iar diferența de suprafață este evidențiată în pozițiile de la nr.138 la nr.197 conform Anexei Completări la inventarul domeniul public al comunei Jurilovca - Secțiunea I – ”Bunuri imobile”.

- **Poziția nr. 45 (Monitorul Oficial 2001) – Drumuri Stradale:**

-a suferit modificări în ceea ce privește denumirea, elementele de identificare ca urmare a actualizării măsurătorilor și a intabulărilor, a valorii de inventar ca urmare a evaluării și reevaluării patrimoniale.

- această poziție s-a dezmembrat conform nomenclatorului stradal și a extraselor de carte funciară. La Poziția nr.45 s-a păstrat doar Strada Alunului, în suprafață de 1052 mp conform extras de carte funciară nr.35080, iar diferența de suprafață este evidențiată în pozițiile de la nr.198 la nr.234 conform Anexei Completări la inventarul domeniul public al comunei Jurilovca - Secțiunea I – ”Bunuri imobile”.

- **Poziția nr. 46 (Monitorul Oficial 2001) – Drumuri exploatare:**

-a suferit modificări în ceea ce privește denumirea, elementele de identificare ca urmare a actualizării măsurătorilor și a intabulărilor, a valorii de inventar ca urmare a evaluării și reevaluării patrimoniale.



- această poziție s-a dezmembrat conform extraselor de carte funciară. La Poziția nr.46 s-a păstrat doar Drum exploatare în suprafață de 1521 mp conform extras de carte funciară nr.35932, iar diferența de suprafață este evidențiată în pozițiile nr. 278, 279, 280, 281, 282, 284, 285, 286, 287, 288, 291, 289, 290, 291, 292, 295, 296, 297, 298, 300, 301, 302, 304, 305, 309, 313, 315, 316, 317, 318, 319, 322, 323, 327, 328, 329, 330, 331, 332, 333, 334, 335, 336, 338, 339, 340, 341, 342, 343, 344, 345, conform Anexei Completări la inventarul domeniul public al comunei Jurilovca - Secțiunea I – ”Bunuri imobile”.

- **Poziția nr. 47 (Monitorul Oficial 2001) – Drumuri exploatare:**

-a suferit modificări în ceea ce privește denumirea, elementele de identificare ca urmare a actualizării măsurătorilor și a intabulărilor, a valorii de inventar ca urmare a evaluării și reevaluării patrimoniale.

- această poziție s-a dezmembrat conform extraselor de carte funciară. La Poziția nr.47 s-a păstrat doar Drum exploatare în suprafață de 4105 mp conform extras de carte funciară nr.38485, iar diferența de suprafață este evidențiată în pozițiile nr. 273, 274, 306, 307, 308, 310, 311, 312, 314, 320, 321, 324, 325, 326, conform Anexei Completări la inventarul domeniul public al comunei Jurilovca - Secțiunea I – ”Bunuri imobile”.

- **Poziția nr. 48 (Monitorul Oficial 2001) – Drumuri de exploatare:**

-a suferit modificări în ceea ce privește denumirea, elementele de identificare ca urmare a actualizării măsurătorilor și a intabulărilor, a valorii de inventar ca urmare a evaluării și reevaluării patrimoniale.

- această poziție s-a dezmembrat conform extraselor de carte funciară. La Poziția nr.48 s-a păstrat doar Drum exploatare în suprafață de 5362 mp conform extras de carte funciară nr.37367 iar diferența de suprafață este evidențiată în pozițiile nr. 275, 276, 277, 283, 293, 294, 299, 303, 345, 346, conform Anexei Completări la inventarul domeniul public al comunei Jurilovca - Secțiunea I – ”Bunuri imobile”.

- **Poziția nr. 50 (Monitorul Oficial 2001) – Conductă canalizare:**

-a suferit modificări în ceea ce privește denumirea, elementele de identificare ca urmare a actualizării măsurătorilor și a intabulărilor, a valorii de inventar ca urmare a evaluării și reevaluării patrimoniale.

-art 4 si art 5 din Legea nr.51/2006; Hotărâre de Guvern nr.521/1997; Autorizație de construire nr.30/20.12.2016; Autorizație de construire nr.5/ 06.05.2019; Proces-verbal de recepție

nr.3798/25.05.2020; Proces-verbal de recepție nr.8443/12.10.2022. Proces-verbal de predare primire nr.3829/01.04.2021.

- **Poziția nr. 66 (Monitorul Oficial 2001) – Carieră Piatră:**

-a suferit modificări în ceea ce privește denumirea, elementele de identificare ca urmare a actualizării măsurătorilor și a intabulărilor, a valorii de inventar ca urmare a evaluării și reevaluării patrimoniului după cum urmează: din această poziție în baza Hotărârii Consiliului Local nr.43/29.03.2019 a rezultat o dezmembrare în 3 poziții conform Act Notarial nr.1890/16.09.2019: în CF 38296 în suprafață de 28640 mp pentru Poziția 66 și pozițiile noi înființate Poziția nr.235-CF nr.38295 în suprafață de 25 mp, Poziția nr.236-CF nr.38297 în suprafață de 25 mp și Poziția nr.239- CF nr.38299 în suprafață de 20160 mp.

- **Poziția nr. 67 (Monitorul Oficial 2001) – Carieră Piatră:**

-a suferit modificări în ceea ce privește denumirea, elementele de identificare ca urmare a actualizării măsurătorilor și a intabulărilor, a valorii de inventar ca urmare a evaluării și reevaluării patrimoniului.

- **Poziția nr. 68 (Monitorul Oficial 2001) – Carieră Piatră:**

-a suferit modificări în ceea ce privește denumirea, elementele de identificare ca urmare a actualizării măsurătorilor și a intabulărilor, a valorii de inventar ca urmare a evaluării și reevaluării patrimoniului.

- **Poziția nr. 69 (Monitorul Oficial 2001) – Carieră Piatră:**

-a suferit modificări în ceea ce privește denumirea, elementele de identificare ca urmare a actualizării măsurătorilor și a intabulărilor, a valorii de inventar ca urmare a evaluării și reevaluării patrimoniului.

- **Poziția nr. 70 (Monitorul Oficial 2001) – Carieră Piatră:**

-a suferit modificări în ceea ce privește denumirea, elementele de identificare ca urmare a actualizării măsurătorilor și a intabulărilor, a valorii de inventar ca urmare a evaluării și reevaluării patrimoniului.

- **Poziția nr. 73 (Monitorul Oficial 2001) – Teren aferent Punct pescăresc și prelucrare pește:**

-a suferit modificări în ceea ce privește denumirea, elementele de identificare ca urmare a actualizării măsurătorilor și a intabulărilor, a valorii de inventar ca urmare a evaluării și reevaluării patrimoniului.

Imobilele înscrise în "Inventarul bunurilor ce aparțin domeniului public al comunei Jurilovca" însușit prin Hotărârea Consiliului local nr.27/2001, cu modificările și completările ulterioare și atestat potrivit Anexei nr.28 "Inventarul bunurilor ce aparțin domeniului public al comunei Jurilovca" la Hotărârea Guvernului nr.1360/2001 privind atestarea domeniului public al județului Tulcea, precum și al municipiului Tulcea, al orașelor și comunelor din județul Tulcea, la pozițiile: 3; 9; 14; 25; 38; 39; 49; 60; 61; 62; 65; 71; 72 se abrogă astfel:

- **Poziția nr. 3 (Monitorul Oficial 2001) – Centru de sănătate cu anexe:**

- Motiv abrogare – Se abrogă conform Hotărâre Consiliului Local nr.36/22.12.2004; Anexă - cap I - scoatere din domeniu public - observații Hotărâre de Guvern nr.884/2004;

- **Poziția nr. 9 (Monitorul Oficial 2001) – Piață Comunală:**

- Motiv abrogare – Se abrogă conform Hotărâre Consiliului Local nr.154/19.12.2022; Anexă - cap I - scoatere din domeniu public trecere în domeniul privat;

- **Poziția nr. 14 (Monitorul Oficial 2001) – Teren aferent magazin Cooperatie:**

- Motiv abrogare – Se abrogă conform Hotărâre Consiliului Local nr.13/26.08.2008, Anexă cap. 1 - scoatere din domeniul public, observații act vânzare-cumpărare nr.159/1961;

- **Poziția nr. 25 (Monitorul Oficial 2001) – Teren de la SC Piscicola SA:**

- Motiv abrogare – Se abrogă conform Hotărâre Consiliului Local nr.36/22.12.2004, anexă cap. 1 - scoatere din domeniul public. Observații dublă înregistrare cu Poziția nr.72;

- **Poziția nr. 38 (Monitorul Oficial 2001) – Casa Agronomului:**

- Motiv abrogare – Se abrogă conform Hotărâre Consiliului Local. nr.184/23.12.2020. Hotărârea nr.189 emisă de Consiliul Județean Tulcea în data de 29.12.2020 - privind înscrierea în inventarul bunurilor din domeniul Public al județului Tulcea, al unor bunuri imobile, pentru completarea Hotărârii Consiliului Județean Tulcea, nr.57/05.07.2001;

• **Poziția nr. 39 (Monitorul Oficial 2001) – Islaz Comunal:**

- Motiv abrogare – Se abrogă conform Hotărâre Consiliului Local nr.36/22.12.2004, anexă cap. 1 - scoatere din domeniul public. Observații Legea nr.1/2001; Hotărâre Consiliului Local nr.86/29.09.2010 - însușire inventar domeniu privat; Ordinul Prefectului nr.216/08.05.2009; Ordinul Prefectului nr.146/05.07.2010; Ordinul Prefectului nr.18/27.06.2012; Ordinul Prefectului nr. 110/06.04.2012; Ordinul Prefectului nr. 91/15.02.2011;

• **Poziția nr. 49 (Monitorul Oficial 2001) – Locuințe:**

- Motiv abrogare – Se abrogă conform Hotărâre Consiliului Local nr.21/25.08.2003, Anexă 1 și 2 - trecere în domeniul privat;

• **Poziția nr. 60 (Monitorul Oficial 2001) – Teren aferent restaurant COOP:**

- Motiv abrogare – Se abrogă conform Hotărâre Consiliului Local nr.36/22.12.2004; Anexă - cap I - scoatere din domeniu public - observații Act V.C. nr.542/2004 - proprietate privată;

• **Poziția nr. 61 (Monitorul Oficial 2001) – Teren aferent brutarie:**

- Motiv abrogare – Se abrogă conform Hotărâre Consiliului Local nr.9/10.01.2019 - trecere în privat; Contract V.C. nr.1213/27.06.2019;

• **Poziția nr. 62 (Monitorul Oficial 2001) – Teren aferent complex prestări servicii COOP. Consum:**

- Motiv abrogare – Se abrogă conform Hotărâre Consiliului Local nr.18/24.05.2005 de trecere în proprietate privată, conform Anexă 1;

• **Poziția nr. 65 (Monitorul Oficial 2001) – Carieră Piatră:**

- Motiv abrogare – Se abrogă conform Hotărâre Consiliului Local nr. 41/28.09.2016 - trecere în domeniul privat conform Anexă 1;

- **Poziția nr. 71 (Monitorul Oficial 2001) – Cimitir:**

- Motiv abrogare – Se abrogă conform Hotărâre Consiliului Local nr.36/22.12.2004 - trecere în domeniul privat;

- **Poziția nr. 72 (Monitorul Oficial 2001) – Teren de la SC Piscicola SA:**

- Motiv abrogare – Se abrogă conform Hotărâre Consiliului Local nr.38/31.10.2005 - trecere în domeniul privat, Act de dezmembrare nr.630/22.05.2006.


Valorile de inventar ale bunurilor vizate de proiectul de hotărâre nr.58/28.06.2023 au fost stabilite prin raportul de evaluare pentru determinarea valorii juste întocmit de JustConta Business SRL prin evaluator autorizat Laurențiu Vieru în data de 04.01.2023 conform Ordonanței nr. 24/2011 art. 1 “*Activitatea de evaluare poate fi desfășurată de orice persoană care are calitatea de evaluator autorizat*” și conform Ordin nr.221/2015 al Ministrului Finanțelor Publice pentru completarea normelor metodologice privind reevaluarea și amortizarea activelor fixe.

Bunurile vizate de proiectul de hotărâre nr.58/28.06.2023 nu fac obiectul unor cereri de reconstituire a dreptului de proprietate particulare sau de restituire depuse în temeiul actelor normative, care reglementează regimul juridic al imobilelor preluate în mod abuziv de statul român în perioada 06.03.1945 – 22.12.1989, lipsa sarcinilor precum și faptul că nu sunt declarate de uz și interes public județean sau național.

În temeiul dispozițiilor art. 136 alin (1) și art.196 alin (1) lit. a) din Ordonanța de Urgență nr.57/2019 privind Codul Administrativ, modificată și completată, **propun** Consiliului local al comunei Jurilovca, județul Tulcea, adoptarea proiectului de hotărâre în forma propusă.

**PRIMAR,**

Ion Eugen



**ROMÂNIA**  
**JUDEȚUL TULCEA**  
**COMUNA JURILOVCA**  
**Secretar General,**

**Nr. 5289/28.06.2023**

***RAPORT DE SPECIALITATE***

**la Proiectul de hotărâre privind modificarea Anexei nr. 28 - Inventarul  
bunurilor care aparțin domeniului public al comunei Jurilovca, la Hotărârea  
Guvernului României nr. 1360/2001 privind atestarea domeniului public al  
județului Tulcea, precum și al municipiilor, orașelor și comunelor din județul  
Tulcea**

Vă informez că, de la data adoptării Hotărârii de Guvern nr.1360 din 2001 prin care a fost atestat domeniul public al județului Tulcea, precum și al municipiului Tulcea, al orașelor și comunelor din județul Tulcea, implicit cel al comunei Jurilovca prin Anexă 28 la susmenționata Hotărâre de Guvern au existat actualizări care au constat în scoateri/radier, modificări și completări ale inventarului inițial, actualizări ce au fost aprobate prin Hotărâri ale Consiliului local.

Având în vedere prevederile din Ordonanța de Urgență nr.57/2019 privind Codul administrativ, modificată și completată și anume art.289 alin (2) și (3), autoritatea executivă în speță, primarul potrivit dispoziției nr.296/19.12.2022 a constituit o comisie specială care a actualizat inventarul bunurilor care alcătuiesc domeniul public al unității administrativ teritoriale și a venit cu următoarele propuneri:

- radierea unui număr de 13 poziții din Anexă 28 ca urmare a trecerii în proprietate privată a bunurilor prin Hotărâri ale Consiliului local, HG sau efectul legii,
- modificarea unui număr de 35 poziții din Anexă 28 ca urmare a modificării elementelor de identificare a bunurilor (s-au efectuat măsurători și cadastru), modificări înscrise în Raportul comisiei de inventariere nr 5287 din data 28.06.2023
- completarea cu noi bunuri, un număr de 276 poziții, bunuri care au rezultat din

dezmembrări, precum și alte bunuri neinventariate până în prezent ca bunuri proprietate publică de interes local; completările au fost înscris în anexă 1 la proiectul de hotărâre supus discuției.

În temeiul dispozițiilor:

Art.136 alin 1 din OUG 57/2019 “Proiectele de hotărâri pot fi inițiate de primar, de consilierii locali sau de cetățeni. Elaborarea proiectelor se face de cei care le propun cu sprijinul secretarului general al unității/subdiviziunii administrative teritoriale și al compartimentelor de resort din cadrul aparatului de specialitate al primarului”

Potrivit art. 289 alin 5 din Ordonanța de Urgență a Guvernului nr. 57/2019 prin care “inventarul prevăzut la alineatul 2 se atestă prin hotărâre a autorității deliberative a fiecărei unități administrative teritoriale”

Art. 139 alin 1 “În exercitarea atribuțiilor ce îi revin, consiliul local adoptă hotărâri, cu majoritate absolută sau simplă, după caz.”

#### **p r o p u n**

Consiliul Local al UAT Jurilovca adoptarea Proiectul de hotărâre privind modificarea Anexei nr. 28 - Inventarul bunurilor care aparțin domeniului public al comunei Jurilovca, la Hotărârea Guvernului României nr.1360/2001 privind atestarea domeniului public al județului Tulcea, precum și al municipiilor, orașelor și comunelor din județul Tulcea și a anexelor parte integrantă a hotărârii.

**SECRETAR GENERAL,  
SILA Violeta-Georgiana**